

PROGRAM USUWANIA WYROBÓW ZAWIERAJĄCYCH AZBEST Z TERENU GMINY ZAPOLICE NA LATA 2012-2032

**OPRACOWAŁ:
ZAKŁAD ANALIZ ŚRODOWISKOWYCH EKO-PRECYZJA**

SPIS TREŚCI:

SPIS RYSUNKÓW:	2
1. Wstęp	3
1.1 Cel i zakres opracowania	3
2. Charakterystyka Gminy	4
2.1. Położenie	4
2.2. Demografia	5
2.3. Gleby	5
2.4. Formy ochrony przyrody.....	6
2.5. Wody powierzchniowe i podziemne	6
3. Wiadomości ogólne o azbecie	7
3.1 Budowa i rodzaje azbestu	7
3.2 Właściwości i zastosowanie azbestu.....	7
3.3 Źródła narażenia na działanie azbestu.....	9
3.4 Wpływ azbestu na organizm człowieka.....	10
4. Postępowanie z materiałami zawierającymi azbest	11
4.1. Obowiązki i postępowanie właścicieli i zarządców przy użytkowaniu obiektów i terenów z wyrobami zawierającymi azbest.....	11
4.2. Obowiązki i postępowanie właścicieli i zarządców, przy usuwaniu wyrobów zawierających azbest z obiektów lub terenów	12
4.3. Obowiązki podmiotów gospodarczych zajmujących się usuwaniem materiałów zawierających azbest, postępowanie przy pracach przygotowawczych do usuwania wyrobów zawierających azbest	13
4.4. Warunki bezpiecznego usuwania wyrobów zawierających azbest	14
4.5. Transport i unieszkodliwianie odpadów zawierających azbest	18
4.6. Unieszkodliwianie odpadów zawierających azbest.....	20
5. Gospodarowanie wyrobami i odpadami zawierającymi azbest	21
5.1. Wyroby zawierające azbest.....	21
5.2 Sposób unieszkodliwiania wyrobów zawierających azbest.....	22
5.3. Harmonogram realizacji <i>Programu</i>	25
6. Koszty realizacji programu	27
6.1. Koszty usunięcia wszystkich wyrobów zawierających azbest.....	27
6.2. Koszty nowych pokryć dachowych i elewacji	29
7. Możliwości pozyskania środków finansowych na działania związane z usuwaniem azbestu	31
7.1. Narodowy i Wojewódzki Fundusz Ochrony Środowiska i Gospodarki Wodnej.	32
7.3. Bank Ochrony Środowiska S.A.	33
7.4. Regionalny Program Województwa Łódzkiego	34
8. Monitoring realizacji <i>Programu</i>	35
9. Streszczenie	36
10. Bibliografia	37

SPIS TABEL:

Tabela 1. Wskaźniki demograficzne na terenie Gminy Zapolice (stan na rok 2010)	5
Tabela 2. Charakterystyka właściwości fizykochemicznych wybranych odmian azbestu.....	8
Tabela 3. Składowiska odpadów zawierających azbest na terenie województwa łódzkiego.*	20
Tabela 4. Składowisko ogólnodostępne – Płoszów.	20
Tabela 5. Składowisko ogólnodostępne – Jadwinówka.	21
Tabela 6. Ilość wyrobów zawierających azbest znajdujących się na terenie Gminy Zapolice.....	22
Tabela 7. Wykaz podmiotów gospodarczych posiadających siedzibę na terenie województwa łódzkiego, prowadzących działalność związaną z unieszkodliwianiem azbestu, posiadających aktualne zezwolenia.	23
Tabela 8. Plan harmonogramu działań na lata 2012-2032	26
Tabela 9. Ceny związane z usuwaniem materiałów azbestowych z terenu Gminy Zapolice.	27
Tabela 10. Uśrednione ceny związane z usuwaniem materiałów azbestowych z terenu Gminy Zapolice.	28
Tabela 11. Szacowany, całkowity koszt usuwania materiałów zawierających azbest z terenu Gminy Zapolice.	28
Tabela 12. Ilość wyrobów zawierających azbest wraz z całkowitym kosztem ich usunięcia i unieszkodliwienia (teren Gminy Zapolice).....	28
Tabela 13. Cena nowego pokrycia dachowego (koszt materiału).....	29
Tabela 14. Cena nowego ocieplenia dachu (koszt materiału).	30
Tabela 15. Cena nowego ocieplenia ścian bocznych (koszt materiału).	30
Tabela 16. Koszty materiałów potrzebnych do zastąpienia materiałów zawierających azbest na terenie Gminy Zapolice.....	31

SPIS RYSUNKÓW:

Rysunek 1. Położenie Gminy Zapolice na tle powiatu zduńskowolskiego.....	4
Rysunek 2. Schemat procedury postępowania właścicieli i zarządców przy użytkowaniu obiektów i terenów z wyrobami zawierającymi azbest.	11
Rysunek 3. Schemat procedury dotyczącej obowiązków i postępowania właścicieli i zarządców, przy usuwaniu wyrobów zawierających azbest z obiektów i terenów zlokalizowanych na terenie Gminy Zapolice.	12
Rysunek 4. Schemat procedury dotyczącej postępowania przy pracach przygotowawczych do usuwania wyrobów zawierających azbest.....	15
Rysunek 5. Wzór oznakowania opakowań z odpadami zawierającymi azbest.	16
Rysunek 6. Schemat procedury dotyczącej prac polegających na usuwaniu wyrobów zawierających azbest, wytwarzaniu odpadów niebezpiecznych, wraz z oczyszczaniem obiektu/terenu/instalacji azbestu.	17
Rysunek 7. Schemat procedury dotyczącej przygotowania i transportu odpadów niebezpiecznych zawierających azbest.	19

1. Wstęp

W wyniku przyjęcia przez Sejm Rzeczypospolitej Polskiej Rezolucji z dnia 19 czerwca 1997 r. w sprawie programu wycofywania azbestu z gospodarki (M.P. Nr 38, poz. 373), powstał „Program usuwania azbestu i wyrobów zawierających azbest stosowanych na terytorium Polski”, który został przyjęty w 2002 roku. W lipcu roku 2009 powstał „Program Oczyszczania Kraju z Azbestu na lata 2009-2032”. Nowy program utrzymuje cele poprzedniego, tj.:

- usunięcie i unieszkodliwienie wyrobów zawierających azbest,
- minimalizacja negatywnych skutków zdrowotnych spowodowanych obecnością azbestu na terytorium kraju,
- likwidacja szkodliwego oddziaływania azbestu na środowisko.

„Program Oczyszczania Kraju z Azbestu na lata 2009-2032” określa także nowe zadania niezbędne do oczyszczenia kraju z azbestu w okresie 24 lat, wynikające ze zmian gospodarczych i społecznych, jakie nastąpiły m.in. w związku ze wstąpieniem Polski do Unii Europejskiej.

Usunięcie wyrobów zawierających azbest przyniesie korzyści społeczne, ekonomiczne i ekologiczne polegające na:

- zmniejszeniu emisji włókien azbestu do środowiska,
- uzyskaniu poprawy ochrony zdrowia mieszkańców,
- poprawie wyglądu zewnętrznego obiektów budowlanych i ich stanu technicznego.

Zapisy niniejszego Programu są zgodne z założeniami „Programu Oczyszczania Kraju z Azbestu na lata 2009-2032”.

1.1 Cel i zakres opracowania

Zgodnie z „Programem Oczyszczania Kraju z Azbestu na lata 2009-2032”, celem niniejszego Programu jest:

- usunięcie i unieszkodliwienie wyrobów zawierających azbest z terenu gminy do 2032 roku,
- minimalizacja negatywnych skutków zdrowotnych powodowanych kontaktem z włóknami azbestu na terenie gminy,
- likwidacja szkodliwego oddziaływania azbestu na środowisko w gminie.

Niniejszy Program zawiera:

- charakterystykę Gminy Zapolice,
- ogólne informacje dotyczące właściwości azbestu,
- informacje o sposobach postępowania z wyrobami zawierającymi azbest,
- aktualną sytuację dotyczącą sposobu gospodarowania wyrobami zawierającymi azbest na terenie Gminy Zapolice,
- harmonogram realizacji Programu,
- finansowe aspekty realizacji Programu.

2. Charakterystyka Gminy¹

2.1. Położenie

Gmina Zapolice to jedna z 4 gmin, które wchodzą w skład powiatu zduńskowolskiego oraz jedna z najmniejszych gmin o charakterze wiejskim w województwie łódzkim. Zajmuje powierzchnię około 81 km². Gmina Zapolice graniczy z:

- miastem Zduńska Wola,
- gminą Zduńska Wola,
- gminą Sieradz,
- gminą Widawa,
- gminą Burzenin,
- gminą Sędziejowice.

Rysunek 1. Położenie Gminy Zapolice na tle powiatu zduńskowolskiego.



źródło: www.osp.org.pl

¹ Źródło: Urząd Gminy Zapolice.

Praktycznie cała gmina położona jest na obszarze Wysoczyzny Łaskiej, Kotliny Szczercowskiej (południowo-zachodnia część terenu pomiędzy Wartą i Widawką) oraz Kotliny Sieradzkiej (niewielki zachodni obszar gminy). Rzeźba terenu ukształtowana jest przez procesy morfologiczne związane głównie ze zlodowaceniem Warty, a także procesy erozji i akumulacji rzecznej i eolicznej w czasie zlodowaceń północnopolskich i w holocenie. Gmina z uwagi na swoje położenie geograficzne posiada w przeważającej części korzystną dla rolnictwa równinną rzeźbę terenu. Korzystnymi są także warunki klimatyczne.

Przez gminę przepływa Warta i wpływająca do niej w miejscowości Pstrokonie – Widawka. Doliny rzek są miejscem godnym polecenia dla miłośników wędkarstwa, a także sportów wodnych. W Ptaszkowicach swój początek bierze mała rzeczka Widelka.

W skład gminy wchodzi 22 sołectw i są to: Beleń, Branica, Holendry, Jelno, Jeziorko, Kalinowa, Marcelów, Marzynek, Młodawin Dolny, Młodawin Górny, Paprotnia, Pstrokonie, Ptaszkowice, Rembieszów, Rembieszów Kolonia, Rojków, Strońsko, Swędzieniejewice, Świerzyny, Woźniki, Wygietzów, Zapolice.

2.2. Demografia

Liczba ludności na terenie Gminy Zapolice wg stanu na dzień 31 grudnia 2010 r. wynosi ogółem 4888 osób, gdzie 2501 to mężczyźni, 2387 to kobiety.

Szczegółowe dane dotyczące demografii na terenie Gminy Zapolice przedstawiono w poniższej tabeli.

Tabela 1. Wskaźniki demograficzne na terenie Gminy Zapolice (stan na rok 2010)

L.p.	Wskaźnik	Jednostka	Rok
			2010
1.	Ludność (ogółem)	osoba	4888
2.	Ludność na 1 km ²	osoba	59
3.	Kobiety na 100 mężczyzn	osoba	95
4.	Małżeństwa na 1000 ludności	-	6,6
5.	Urodzenia żywe na 1000 ludności	-	8,6
6.	Zgony na 1000 ludności	-	9,8
7.	Przyrost naturalny na 1000 ludności	-	-1,2

Źródło: GUS.

2.3. Gleby²

Na terenie omawianej gminy występują gleby: biellicowe właściwe oraz pseudobiellicowe, które wytworzone zostały na piaskach gliniastych i glinachżwałowych, gleby brunatne właściwe i wylugowane, czarne ziemie zdegradowane, gleby bagienne (torfowe, murszowo-torfowe, mursze na podłożu mineralnym i murszastym) oraz glejowe, a także mady.

² Program Ochrony Środowiska dla Gminy Zapolice.

Gleby klas II – IV stanowią około 44,9 % powierzchni ogólnej użytków rolnych i występują w okolicach Zapolice. Na terenie Gminy panują dobre warunki klimatyczne, średni okres wegetacji wynosi około 210 – 220 dni, średni opad około 556 mm rocznie.

2.4. Formy ochrony przyrody

Na terenie Gminy Zapolice występują następujące formy obszarów chronionych:

Rezerwat przyrody

- Rezerwat “Korzeń” utworzony został na podstawie Rozporządzenia Ministra Ochrony Środowiska, Zasobów Naturalnych i Leśnictwa z dnia 23.12.1998 r. Powierzchnia rezerwatu wynosi 34,93 ha. Znajduje się on w granicach Parku Krajobrazowego Międzyrzecza Warty i Widawki. Celem utworzenia rezerwatu jest ochrona dużej powierzchni torfowiska o charakterze przejściowym oraz dobrze zachowanych fitocenozy olsu torfowego. Na obszarze torfowiska występują populacje wielu chronionych i rzadkich gatunków roślin i zwierząt.

Użytki ekologiczne

Na terenie gminy znajdują się 4 użytki ekologiczne:

- bagno o powierzchni 1 ha na terenie Kalinowej,
- bagno o powierzchni 1,34 ha na terenie Jeziorka,
- bagno o powierzchni 4,32 ha na terenie Rembieszowa,
- bagno śródlądowe o powierzchni 32,54 ha na terenie Leśnictwa Rembieszów

Pomniki przyrody

- Na terenie gminy za pomniki przyrody uznano 50 drzew różnych gatunków min. Aleję 13 lip drobnolistnych.

2.5. Wody powierzchniowe i podziemne³

Wody podziemne

Gmina Zapolice leży w obszarze o niekorzystnych warunkach hydrologicznych, na które składają się brak bezpośredniej infiltracji i dalekie odległości zasilania wodami podziemnymi. Głównym zbiornikiem wód podziemnych są twory górnej kredy. Wody te zaspokajają potrzeby komunalne i w większości są dobrej jakości. Wody podziemne są również wykorzystywane gospodarczo. Zasoby wód podziemnych są duże. Aktualnie całkowicie wystarczają na pokrycie potrzeb.

Wody powierzchniowe

Teren gminy Zapolice leży w całości w zlewni rzeki Warty. Sama rzeka Warta stanowi zachodnią jej granicę. Sieć hydrograficzną tworzy jeszcze Widawka, oraz Widełka i lokalne dopływy Grabi. Generalnie zasoby wód powierzchniowych poza rzekami są bardzo małe. Rzeki na terenie gminy prowadzą wody silnie zanieczyszczone – pozaklasowe.

³ Program Ochrony Środowiska dla Gminy Zapolice.

3. Wiadomości ogólne o azbecie

3.1 Budowa i rodzaje azbestu

Azbest należy definiować jako grupę włóknistych krzemianów, naturalnych minerałów o budowie krystalicznej. Wyróżnia się następujące rodzaje azbestu:

- azbest chryzotylowy – chryzotyl (azbest biały) - $Mg_6[(OH)_8SiO_{10}]$,
- azbest krokidolitowy – krokidolit (azbest niebieski) – $Na_2Fe_3Fe_2[(OH)Si_4O_{11}]_2$,
- azbest amozytowy – amozyt – $(Fe,Mg)_7[(OH)Si_4O_{11}]_2$,
- azbest antofilitowy – antofilit – $(Mg,Fe)_7[(OH)Si_4O_{11}]_2$,
- azbest termolitowy – termolit – $Ca_2Mg_5[(OH)Si_4O_{11}]_2$,
- azbest aktynolitowy – aktynolit – $Ca_2/Mg[(OH)Si_4O_{11}]_2$.

Pod względem mineralogicznym rozróżnia się dwie grupy azbestu:

- serpentynowe,
- amfibolowe.

Włókna azbestu w zależności od odmiany azbestu mają długość kilku centymetrów i średnicę kilku milimetrów. Wyroby zawierające azbest można również podzielić na miękkie oraz twarde. Wyroby miękkie są to materiały o gęstości poniżej 1000 kg/m^3 , charakteryzujące się dużą procentową zawartością azbestu, łatwo ulegające uszkodzeniom przez co powodują znaczne emisje pyłu azbestowego. Wyroby miękkie to między innymi:

- sznury, płótna, tkaniny z dodatkiem azbestu lub wykonane z samego azbestu,
- płyty i uszczelki klinkieryt, stosowane w ciepłownictwie na złączach rur, zaworów z gorącą wodą lub parą,
- płaszcze azbestowo-gipsowe stosowane do izolacji rur w ciepłownictwie,
- płyty i tektury miękkie stosowane w izolacjach ognioochronnych,
- natryski azbestowe na konstrukcje stalowe zastosowane jako ognioochronne zabezpieczenie stalowej konstrukcji budynków o tzw. konstrukcji niesztynnej.

Wyroby twarde są to materiały o gęstości powyżej 1000 kg/m^3 , charakteryzujące się dużym stopniem zwięzłości i niską zawartością azbestu sięgającą do około 20% w rurach azbestowo-cementowych. Są to jednocześnie najczęściej spotykane w krajowym budownictwie wyroby zawierające azbest. W przeciwieństwie do wyrobów miękkich emitują niskie ilości pyłów. Wyroby twarde to między innymi:

- płyty azbestowo-cementowe faliste,
- płyty azbestowo-cementowe płaskie prasowane,
- płyty azbestowo-cementowe KARO,
- rury azbestowo-cementowe,
- złącza, listwy, gąsiory wykonane z azbestocementu,
- płaszcze azbestowo-cementowe stosowane w izolacji rur w ciepłownictwie.

3.2 Właściwości i zastosowanie azbestu

Głównymi właściwościami fizykochemicznymi azbestu są:

- odporność na wysoką temperaturę,
- wysoka odporność na agresywne środowisko chemiczne,

- wysoka wytrzymałość mechaniczna oraz wysoka odporność na korozję.

Charakter włóknisty azbestu wraz z wyżej wspomnianymi cechami fizykochemicznymi pozwoliły na jego szerokie zastosowanie. Największe znaczenie oraz najszersze zastosowanie ze względu na swoje właściwości posiadał azbest biały – chryzotyl, azbest niebieski – krokidolit oraz azbest amozytowy. Przykładowe właściwości azbestu zebrano w tabeli poniżej:

Tabela 2. Charakterystyka właściwości fizykochemicznych wybranych odmian azbestu⁴.

Właściwości	Chryzotyl	Krokidolit	Amozyt
Barwa	biała do jasno-zielonej, żółta	niebieska, lawendowa, zielona	brązowa, szara
Główny składnik chemiczny [%]	SiO ₂ – 38-42 MgO – 38-42 Fe ₂ O ₃ – 0-5 FeO – 0-3	SiO ₂ – 38-42 MgO – 38-42 Fe ₂ O ₃ – 13-18 FeO – 3-21	SiO ₂ – 49-52 MgO – 5-7 Fe ₂ O ₃ – 0-5 FeO – 35-40
Struktura włókna	bardzo liczne włókna, łatwo rozdzielne	włókniste	blaszkowate, grube
Długość włókien [mm]	0,2-200	0,2-17	0,4-40
Średnica włókien [mm]	0,03-0,08	0,06-1,2	0,15-1,5
Powierzchnia [m ² /mg]	10-27	2-15	1-6
Gęstość [g/cm ³]	2,55	3,3-3,5	3,4-3,5
Temperatura rozkładu [°C]	450-800	400-800	600-900
Temperatura topnienia [°C]	1515	1170	1395
Twardość wg Mosha	2,5-4,0	4,0	5,5-6,0
Odporność na kwasy	bardzo słaba	dobra	dość dobra
Odporność na zasady	bardzo dobra	dobra	dobra
Tekstura	elastyczna, jedwabista i twarda	elastyczna do łamliwej	łamliwa

Zastosowanie azbestu

Wymienione wcześniej właściwości fizykochemiczne azbestu sprawiły jego szerokie zastosowanie w kilku dziedzinach gospodarki.

W budownictwie azbest stosowano w wyrobach budowlanych takich jak: płyty faliste azbestowo-cementowe o zawartości azbestu od 10% do 13% służące do pokryć dachowych, płyty prasowane także służące za pokrycia dachowe, płyty KARO służące do pokryć dachowych lub elewacji, rury azbestowo-cementowe wysokociśnieniowe, kanalizacyjne o zawartości azbestu około 22%, a także płyty azbestowo-cementowe wykorzystywane

⁴ „Plan usuwania wyrobów zawierających azbest z obiektów użyteczności publicznej stanowiących lub będących w zarządzaniu, administrowaniu przez organy administracji publicznej na szczeblu wojewódzkim, powiatowym i gminnym”, Gliwice 2007.

w przegrodziach ścian warstwowych i wbudowane w płyty warstwowe prefabrykowane – PW3/A. Azbest stosowano także wszędzie tam gdzie znajdowały się elementy narażone na wysoką temperaturę. Były to klapy przeciwpożarowe, ciągi telekomunikacyjne, węzły ciepłownicze, obudowa klatek schodowych, przejścia kabli elektrycznych, przewodów ciepłowniczych i wentylacyjnych między stropami, zabezpieczenia konstrukcji stalowych. Azbest stosowano także w tkaninach wygłuszających hałas.

W przemyśle energetycznym azbest wykorzystywany był w elektrociepłowniach i elektrowniach, stanowił izolację kotłów, a także w uszczelnieniach urządzeń poddanych wysokiej temperaturze, w zaworach, wymiennikach ciepła. Szczególnie często wyroby zawierające azbest umiejscawiane były w kominach o dużej wysokości, chłodniach kominowych czy też rurach odprowadzających parę.

Wyroby zawierające azbest znalazły również zastosowanie w transporcie. Materiałów azbestowych używano do termoizolacji urządzeń grzewczych w elektrowozach, tramwajach, w termoizolacji silników pojazdów mechanicznych, elementach kolektorów wydechowych oraz w sprzęgłach i hamulcach. Bardzo powszechnie azbest stosowano w przemyśle stoczniowym, w statkach w miejscach narażonych na ogień.

3.3 Źródła narażenia na działanie azbestu

Ogólne źródła narażenia na działanie azbestu można podzielić na źródła związane z narażeniem niezawodowym i zawodowym człowieka.

Narażenie niezawodowe człowieka na działanie azbestu może wystąpić w następujących przypadkach:

- 1) Na terenach sąsiadujących z terenami przemysłowymi, w których stosowane są wyroby zawierające azbest.
- 2) Na terenach sąsiadujących z dzikimi składowiskami odpadów zawierających azbest, nieprawidłowo prowadzonymi składowiskami odpadów zawierających azbest oraz składowiskami odpadów komunalnych gdzie nielegalnie deponuje się odpady zawierające azbest.
- 3) U członków rodzin pracowników nieprzestrzegających przepisów i zasad bezpieczeństwa przy usuwaniu, demontażu, transporcie i składowaniu wyrobów i odpadów zawierających azbest.
- 4) W obiektach i pomieszczeniach w wyniku użytkowania wyrobów zawierających azbest stosowanych jako izolacje ognioodporne, akustyczne, wentylacyjne i klimatyzacyjne.
- 5) W obszarach wiejskich i miejskich w wyniku uszkodzeń mechanicznych oraz korozji ścian osłonowych i pokryć dachowych zawierających azbest.
- 6) W obszarach wiejskich i miejskich przy trasach komunikacyjnych o dużym natężeniu.

Narażenie zawodowe na działanie azbestu może wystąpić w następujących sytuacjach:

- 1) Podczas poboru prób do badań wyrobów azbestowych.
- 2) W trakcie zabezpieczania wyrobów zawierających azbest.
- 3) Podczas demontażu i usuwania wyrobów zawierających azbest.

- 4) Podczas unieszkodliwiania odpadów azbestowych.
- 5) W trakcie pakowania odpadów azbestowych.
- 6) W trakcie załadunku lub rozładunku odpadów azbestowych.

3.4 Wpływ azbestu na organizm człowieka

Wpływ azbestu na organizm człowieka związany jest bezpośrednio z wnikaniem włókien azbestowych do organizmu człowieka poprzez układ oddechowy. Włókna azbestu gromadzą się i zalegają w płucach. Występuje także w niewielkim stopniu wchłanianie azbestu przez skórę.

Zgodnie z rozporządzeniem Ministra Zdrowia z dnia 2 września 2005 roku w sprawie wykazu substancji niebezpiecznych wraz z ich klasyfikacją i oznakowaniem (Dz. U. Nr 201, poz. 1674) azbest widnieje jako substancja o udokumentowanym działaniu rakotwórczym kategorii 1, stanowiącym poważne zagrożenie zdrowia w następstwie narażenia na długotrwałe oddziaływanie na drogi oddechowe.

Największe zagrożenie dla zdrowia ludzi przejawia azbest w formie włókien respirabilnych. Włókna te mają grubość nie większą niż 3 µm przez co trafiają do pęcherzyków płucnych. Najbardziej niebezpiecznym rodzajem azbestu dla organizmu człowieka jest azbest niebieski, czyli krokidolit, jednak wszystkie rodzaje przyjęto jako kancerogenne. Szczególna szkodliwość krokidolitu spowodowana jest faktem, iż ten gatunek azbestu nie ulega zmianom w środowiskach biologicznych. W odróżnieniu od azbestu niebieskiego, azbest biały, czyli chryzotyl podlega częściowemu rozpuszczeniu w płynach fizjologicznych przez co jego szkodliwość jest mniejsza.

W wyniku przedostania się do organizmu ludzkiego pyłu azbestowego przez układ oddechowy mogą nastąpić takie zmiany chorobowe jak:

- pylica azbestowa – azbestoza,
- nowotwory złośliwe – rak płuc i opłucnej,
- zgrubienia opłucnej.

W wyniku oddziaływania azbestu na skórę mogą wystąpić zapalenia skórne, dermatozy i brodawki. Wdychany pył azbestowy usuwany jest z układu oddechowego za pośrednictwem śluzu poprzez odkrztuszanie lub połykanie. Usuwanie pyłu azbestu jest utrudnione przy innych chorobach układu oddechowego jak zapalenie oskrzeli. Szczególnie szkodliwe wydaje się być w połączeniu z narażeniem na pył azbestowy, palenie papierosów. Ryzyko wystąpienia raka płuc wśród ludzi narażonych na pył azbestowy przy jednoczesnym paleniu papierosów zwiększa się około 50-krotnie w stosunku do osób niepalących i nienarażonych na pył azbestowy. Samo zawodowe narażenie na pył azbestowy zwiększa ryzyko wystąpienia raka płuc 5-krotnie.

4. Postępowanie z materiałami zawierającymi azbest

4.1. Obowiązki i postępowanie właścicieli i zarządców przy użytkowaniu obiektów i terenów z wyrobami zawierającymi azbest

Do głównych obowiązków właścicieli i zarządców przy użytkowaniu obiektów i terenów z wyrobami zawierającymi azbest należą:

1. Przeprowadzenie inwentaryzacji wyrobów zawierających azbest.
2. Sporządzenie „Oceny stanu i możliwości bezpiecznego użytkowania wyrobów zawierających azbest”.
3. Opracowanie i udostępnienie instrukcji bezpiecznego postępowania i użytkowania pomieszczenia z wyrobami zawierającymi azbest.
4. Oznakowanie pomieszczeń, gdzie znajdują się urządzenia lub instalacje z wyrobami zawierającymi azbest.
5. Opracowanie corocznego planu kontroli jakości powietrza dla pomieszczeń zawierających azbest.
6. Zaznaczenie na planach sytuacyjnych terenu miejsc z wyrobami zawierającymi azbest.

Rysunek 2. Schemat procedury postępowania właścicieli i zarządców przy użytkowaniu obiektów i terenów z wyrobami zawierającymi azbest.



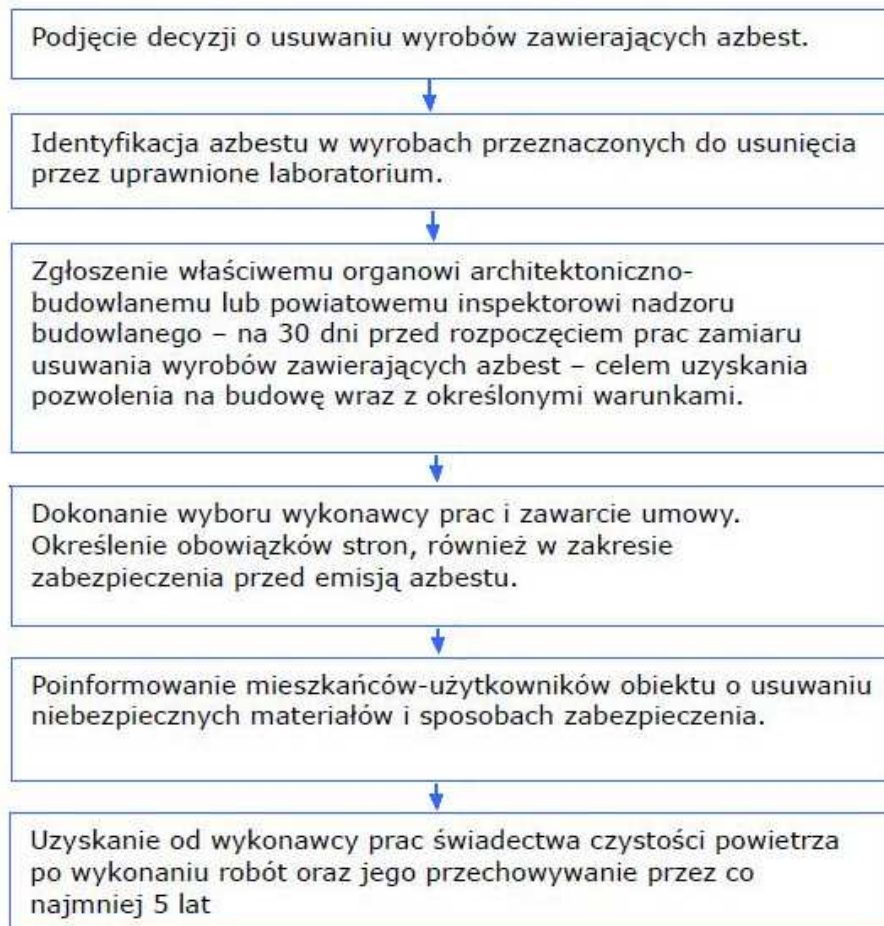
źródło: www.mpig.gov.pl

4.2. Obowiązki i postępowanie właścicieli i zarządców, przy usuwaniu wyrobów zawierających azbest z obiektów lub terenów

Do głównych obowiązków właścicieli i zarządców przy usuwaniu wyrobów zawierających azbest z obiektów lub terenów należą:

1. Identyfikacja azbestu w wyrobach przeznaczonych do usunięcia przez uprawnione laboratorium.
2. Zgłoszenie prac związanych z zabezpieczeniem lub usunięciem wyrobów zawierających azbest do odpowiedniego organu administracji.
3. Uzyskanie od wykonawcy prac świadectwa czystości powietrza po wykonaniu robót oraz jego przechowywanie przez minimum 5 lat.

Rysunek 3. Schemat procedury dotyczącej obowiązków i postępowania właścicieli i zarządców, przy usuwaniu wyrobów zawierających azbest z obiektów i terenów zlokalizowanych na terenie Gminy Zapolice.



źródło: www.mpig.gov.pl

4.3. Obowiązki podmiotów gospodarczych zajmujących się usuwaniem materiałów zawierających azbest, postępowanie przy pracach przygotowawczych do usuwania wyrobów zawierających azbest

Podmiot gospodarczy wykonujący pracę na zlecenie związane z zabezpieczeniem wyrobów zawierających azbest lub ich usuwaniem musi spełniać prawnie określone wymagania. Do obowiązków podmiotów gospodarczych zajmujących się usuwaniem materiałów zawierających azbest należy:

1. Uzyskać stosowne zezwolenia w zakresie gospodarowania odpadami, tj.:
 - w przypadku gdy ilość wytwarzanych odpadów przekracza 0,1 Mg rocznie, uzyskać od odpowiedniego organu administracji decyzję zatwierdzającą plan gospodarki odpadami niebezpiecznymi,
 - w przypadku gdy ilość wytwarzanych odpadów nie przekracza 0,1 Mg rocznie, przedłożyć odpowiedniemu organowi administracji informację o sposobie zagospodarowania wytworzonych odpadów.
2. Przeszkolić zatrudnionych pracowników.
 - Właściciel lub zarządzający firmą chcącą wykonywać prace związane z usuwaniem lub zabezpieczaniem materiałów zawierających azbest zobowiązany jest do przeszkolenia przez uprawnioną instytucję zatrudnianych pracowników z zakresu BHP oraz w zakresie przestrzegania procedur dotyczących bezpiecznego postępowania z materiałami zawierającymi azbest.
3. Opracować szczegółowy plan prac.
 - Plan prac powinien spełniać obowiązujące wymagania prawne, a w szczególności wymagania przedstawione w rozporządzeniu ministra gospodarki, pracy i polityki społecznej z dnia 2 kwietnia 2004 roku w sprawie sposobów i warunków bezpiecznego użytkowania i usuwania wyrobów zawierających azbest (Dz. U. 2010 r. Nr 162 poz. 1089).
4. Posiadać niezbędne wyposażenie techniczne.
5. Zgłosić prace budowlane.
 - Przed przystąpieniem do prac, wykonawca jest zobligowany do zgłoszenia tego faktu właściwemu organowi nadzoru budowlanego, a także właściwemu okręgowemu inspektorowi pracy.

Obowiązkiem wykonawcy usuwania wyrobów zawierających azbest jest odpowiednie przygotowanie miejsca prowadzonych prac. Przed rozpoczęciem właściwych prac demontażowych wykonawca zobowiązany jest do:

- Odizolowania obszaru wykonywanych prac od otoczenia poprzez zastosowanie odpowiednich osłon zabezpieczających przenikanie azbestu do środowiska,
- Ogrodzenia terenu prowadzonych prac stosując odpowiednie osłony,
- Oznaczenia terenu wykonywanych prac tablicami informacyjnymi ostrzegającymi przed zagrożeniem związanym z azbestem – tablice te powinny zawierać ostrzeżenie w postaci: „Uwaga ! Zagrożenie azbestem” oraz „Wstęp wzbroniony”.
- W przypadku wykonywania prac elewacyjnych powinny być zastosowane kurtyny zasłaniające fasadę obiektu.

W celu zminimalizowania emisji azbestu do środowiska oraz zmniejszenia zapylenia podczas właściwych prac związanych z usuwaniem wyrobów zawierających azbest należy podjąć następujące działania:

- Nawilżenie wodą oraz utrzymywanie w stanie wilgotnym wyrobów zawierających azbest przed ich usunięciem, a także przez cały czas wykonywanych prac.
- Unikanie destrukcji i uszkodzeń usuwanych elementów zawierających azbest.
- Jeśli to konieczne, czyli w przypadku przekroczeń dopuszczalnych stężeń pyłu azbestowego w miejscu pracy, prowadzenie kontrolnego monitoringu powietrza miejsca pracy.
- Stosowanie narzędzi ręcznych lub wolnoobrotowych narzędzi mechanicznych wyposażonych w instalacje odciągające powietrze.
- Codzienne zabezpieczanie zdemontowanych wyrobów i odpadów zawierających azbest oraz magazynowanie ich w wyznaczonym, bezpiecznym miejscu.

4.4. Warunki bezpiecznego usuwania wyrobów zawierających azbest

Obowiązkiem wykonawcy usuwania wyrobów zawierających azbest jest odpowiednie przygotowanie miejsca prowadzonych prac. Przed rozpoczęciem właściwych prac demontażowych wykonawca zobowiązany jest do:

- Odizolowania obszaru wykonywanych prac od otoczenia poprzez zastosowanie odpowiednich osłon zabezpieczających przenikanie azbestu do środowiska.
- Ogrodzenia terenu prowadzonych prac stosując odpowiednie osłony.
- Oznaczenia terenu wykonywanych prac tablicami informacyjnymi ostrzegającymi przed zagrożeniem związanym z azbestem – tablice te powinny zawierać ostrzeżenie w postaci: „Uwaga ! Zagrożenie azbestem” oraz „Wstęp wzbroniony”.
- W przypadku wykonywania prac elewacyjnych powinny być zastosowane kurtyny zasłaniające fasadę obiektu.

W celu zminimalizowania emisji azbestu do środowiska oraz zmniejszenia zapylenia podczas właściwych prac związanych z usuwaniem wyrobów zawierających azbest należy pamiętać, iż koniecznym jest:

- Nawilżenie wodą oraz utrzymywanie w stanie wilgotnym wyrobów zawierających azbest przed ich usunięciem, a także przez cały czas wykonywanych prac.
- Unikanie destrukcji i uszkodzeń usuwanych elementów zawierających azbest.
- W przypadku przekroczeń dopuszczalnych stężeń pyłu azbestowego w miejscu pracy, prowadzenie kontrolnego monitoringu powietrza miejsca pracy.
- Stosowanie narzędzi ręcznych lub wolnoobrotowych narzędzi mechanicznych wyposażonych w instalacje odciągające powietrze.
- Codzienne zabezpieczanie zdemontowanych wyrobów i odpadów zawierających azbest oraz magazynowanie ich w wyznaczonym, bezpiecznym miejscu.

Rysunek 4. Schemat procedury dotyczącej postępowania przy pracach przygotowawczych do usuwania wyrobów zawierających azbest.

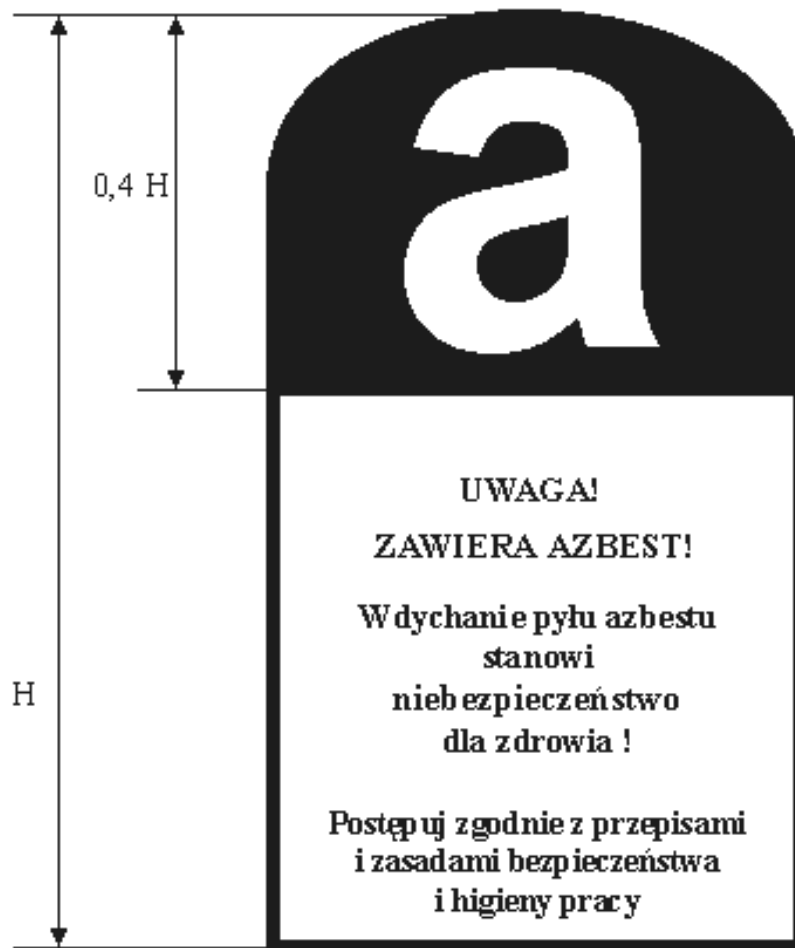


źródło: www.mpig.gov.pl

Zabezpieczanie wyrobów i odpadów zawierających azbest należy przeprowadzić następująco:

- Wyroby twarde o gęstości powyżej 1000 kg/m^3 należy pakować w folię polietylenową o grubości minimum 2 mm.
- Pyły azbestowe oraz wyroby miękkie o gęstości poniżej 1000 kg/m^3 należy przed opakowaniem zestalić przy pomocy cementu.
- Opakowania z odpadami powinny zostać szczelnie zamknięte o w trwały sposób oznakowane według wzoru poniżej:

Rysunek 5. Wzór oznakowania opakowań z odpadami zawierającymi azbest.



www.mpig.gov.pl

Rysunek 6. Schemat procedury dotyczącej prac polegających na usuwaniu wyrobów zawierających azbest, wytwarzaniu odpadów niebezpiecznych, wraz z oczyszczaniem obiektu/terenu/instalacji azbestu.



www.mpig.gov.pl

Po zakończeniu prac demontażowych teren robót oraz jego otoczenie należy doprowadzić do porządku. Wykonywane prace porządkowe należy wykonywać stosując metody uniemożliwiające emisję pyłu azbestowego do środowiska. Wykonawca prac jest także zobowiązany do przedstawienia zleceniodawcy pisemnego oświadczenia stwierdzającego prawidłowość wykonanych prac. W przypadku prac dotyczących azbestu miękkiego lub wyrobów zniszczonych i uszkodzonych, w pomieszczeniach oraz w przypadku prac obejmujących usuwanie krokidolitu wykonawca ma obowiązek przedstawienia wyników badań powietrza przeprowadzonych przez uprawnione do tego laboratorium lub instytucję.

4.5. Transport i unieszkodliwianie odpadów zawierających azbest

Obowiązek właściwego przygotowania do transportu odpadów zawierających azbest spoczywa na wytwórcy odpadów. Zgodnie z ustawą o odpadach transport odpadów wytworzonych przez ich wytwórcę nie wymaga uzyskania pozwolenia na prowadzenie działalności w zakresie transportu odpadów. Posiadacz odpadów, który prowadzi działalność w zakresie zbierania lub transportu odpadów jest obowiązany uzyskać zezwolenie na prowadzenie działalności, które wydawane jest przez starostę właściwego ze względu na miejsce siedziby i zamieszkania posiadacza odpadów. Zlecający usługę transportu odpadów jest zobowiązany do wskazania prowadzącemu taką działalność miejsca odbioru odpadów oraz posiadacza odpadów, do którego należy dostarczyć te odpady.

Do przedsiębiorcy prowadzącego działalność wyłącznie w zakresie ich transportu na składowisko należy:

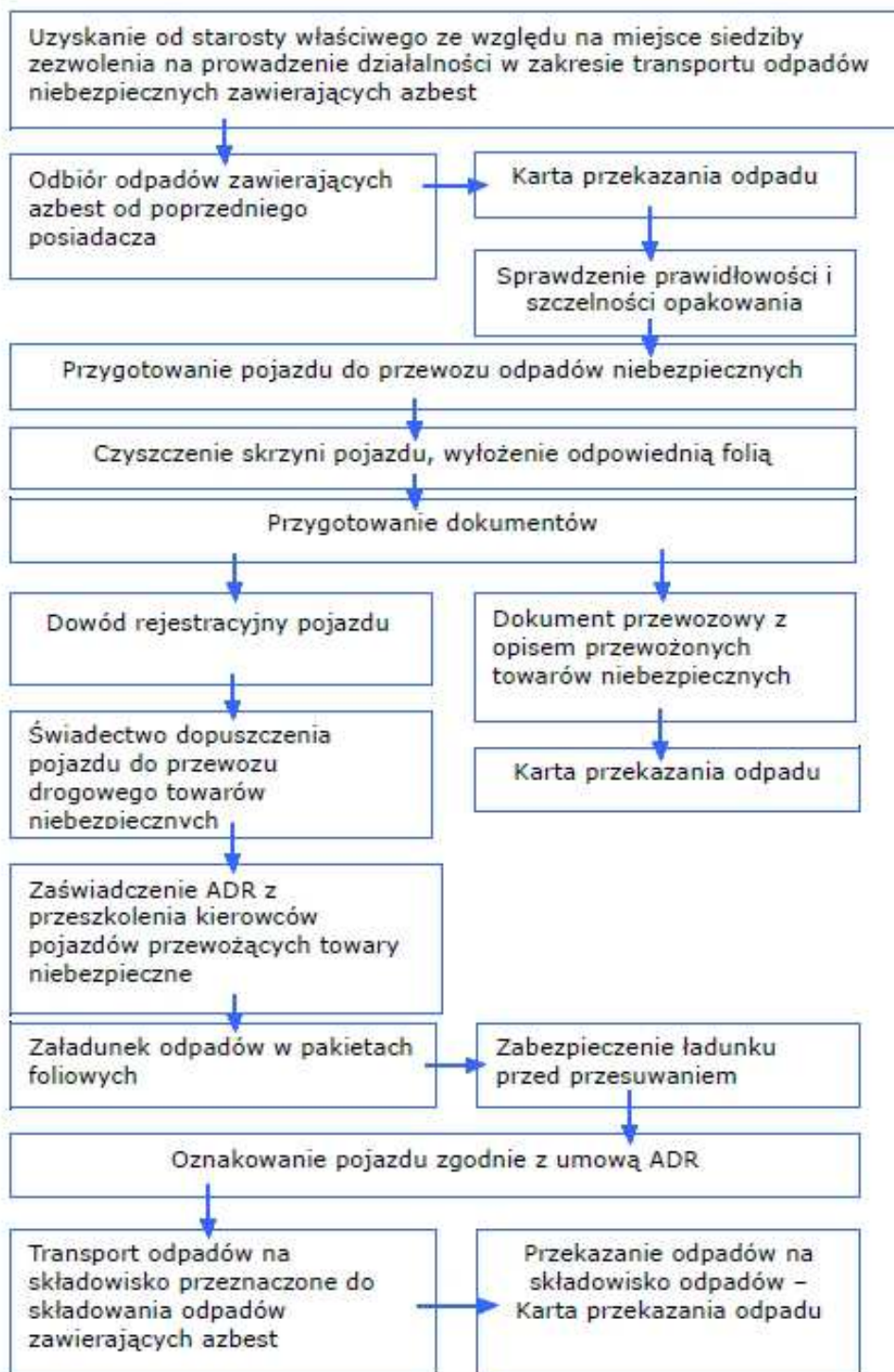
- Posiadanie karty przekazania odpadu z potwierdzeniem przejęcia odpadu.
- Posiadanie dokumentu przewozowego z opisem odpadów niebezpiecznych.
- Posiadanie świadectwa dopuszczenia pojazdu do przewozu odpadów niebezpiecznych.
- Posiadanie przez kierowcę pojazdu zaświadczenia ADR o ukończeniu kursu dla kierowców pojazdów przewożących towary niebezpieczne.
- Utrzymanie porządku skrzyni ładunkowej pojazdu.
- Sprawdzenie umocowania przesyłki z odpadami w pojeździe.
- Sprawdzenie stanu opakowań i ich oznakowania odpowiednim znakiem (rys. 5).

Należy zaznaczyć, iż przekazanie odpadów zawierających azbest przez wytwórcę odpadów innemu posiadaczowi odpadów niebezpiecznych w celu dalszego transportu powinno odbywać się zgodnie z obowiązującymi przepisami prawa. Prowadzący działalność w zakresie transportu odpadów niebezpiecznych zobowiązany jest na wspomnianej karcie do poświadczenia wykonania usługi transportowej. Wykorzystując kartę przekazania odpadów prowadzący działalność w zakresie transportu odpadów prowadzi także ilościową i jakościową ewidencję odpadów.

Odpady zawierające azbest transportowane są na składowisko odpadów niebezpiecznych. Następuje tam przekazanie odpadów posiadaczowi odpadów, czyli zarządcy składowiska i potwierdzenie tej operacji na karcie przekazania odpadu.

Poniższy schemat przedstawia procedurę dotyczącą przygotowania i transportu odpadów niebezpiecznych zawierających azbest.

Rysunek 7. Schemat procedury dotyczącej przygotowania i transportu odpadów niebezpiecznych zawierających azbest.



źródło: www.bazaazbestowa.pl

4.6. Unieszkodliwianie odpadów zawierających azbest

Najbardziej powszechnym sposobem unieszkodliwiania azbestu jest jego składowanie. Materiały azbestowe nie mogą być poddawane odzyskowi czy innemu wykorzystaniu. Zgodnie z obowiązującymi przepisami prawa, odpady zawierające azbest mogą być składowane na składowiskach odpadów niebezpiecznych lub na wydzielonych kwaterach składowisk odpadów innych niż niebezpieczne. Zarządca składowiska przyjmując odpady zobowiązany jest do potwierdzenia tego faktu na karcie przekazania odpadu. Deponowanie odpadów zawierających azbest należy prowadzić w sposób zabezpieczający przed emisją pyłu azbestowego do powietrza. Podstawowym zadaniem w tym zakresie jest niedopuszczenie do rozszczelnienia foliowych opakowań, które to zawierają azbest. Opakowania z odpadami powinny być zdejmowane z pojazdu transportującego przy użyciu urządzeń dźwigowych układając je warstwami. Deponowane materiały azbestowe powinny zostać zabezpieczone dodatkową folią lub warstwą gruntu o grubości 5 cm. Zabronione jest poruszanie się pojazdów mechanicznych po powierzchni składowanych odpadów.

Tabela 3. Składowiska odpadów zawierających azbest na terenie województwa łódzkiego.*

Lp.	Gmina	Miejscowość	Status
1	Radomsko	Płoszów	Ogólnodostępne
2	Radomsko	Jadwinówka	Ogólnodostępne
3	Kleszczów	Rogowiec	Zamknięte
4	Zgierz	Zgierz	Zamknięte

*bez uwzględnienia składowisk zakładowych.

Poniżej przedstawiono szczegółowe dane dotyczące składowisk azbestu i materiałów azbestowych na terenie województwa łódzkiego.

Tabela 4. Składowisko ogólnodostępne – Płoszów.

Płoszów	
Charakter składowiska	Ogólnodostępne
Nazwa	Eko-Radomsko Sp. z o.o.
Ograniczenie terenowe	Bez ograniczeń terenowych
Województwo	Łódzkie
Gmina	Radomsko
Miejscowość	Płoszów
Adres	97-500 Radomsko, ul. Narutowicza 5B
Telefon	44 683 25 31
Całkowita pojemność [m ³]	21 000
Wolna pojemność [m ³]	21 000
Kody przyjmowanych odpadów	170601, 170605
Godziny pracy	7:00-15:00
Zarządca/Właściciel/Inwestor	Eko-Radomsko Sp. z o.o.
Adres właściciela	97-500 Radomsko, ul. Narutowicza 5B
Telefon właściciela	44 683 25 31
E-mail	radomsko@asa-pl.pl
Strona www	www.asa-pl.pl

źródło: www.bazaazbestowa.pl

Tabela 5. Składowisko ogólnodostępne – Jadwinówka.

Jadwinówka	
Charakter składowiska	Ogólnodostępne
Nazwa	Składowisko Odpadów Niebezpiecznych w Jadwinówce
Ograniczenie terenowe	Bez ograniczeń terenowych
Województwo	Łódzkie
Gmina	Radomsko
Miejscowość	Jadwinówka
Adres	Gmina Radomsko, Jadwinówka
Telefon	44 684 01 13, 609 381 205
Całkowita pojemność [m ³]	50 000
Wolna pojemność [m ³]	2 700
Kody przyjmowanych odpadów	170601, 170605
Godziny pracy	7:00-15:00
Zarządca/Właściciel/Inwestor	TRANSPORT-METALURGIA Sp. z o.o.
Adres właściciela	97-500 Radomsko, ul. Reymonta 62
Telefon właściciela	44 684 01 13
E-mail	metalurgiatransport@wp.pl
Strona www	-

źródło: www.bazaazbestowa.pl

Jak wynika z przedstawionych powyżej danych, obecnie na terenie województwa łódzkiego funkcjonują dwa ogólnodostępne składowiska odpadów, na których można deponować odpady w postaci materiałów zawierających azbest. Jest to Składowisko Odpadów Niebezpiecznych w Jadwinówce (oddalone od Gminy Zapolice o ok. 88,1 km) oraz składowisko Eko-Radomsko Sp. z o.o. zlokalizowane w Płoszowie (oddalone od Gminy Zapolice o ok. 87,9 km).

Z uwagi na fakt, iż transport odpadów generuje dodatkowe koszty, przeanalizowano położenie składowisk znajdujących się w województwach ościennych. Po sprawdzeniu dostępności składowisk, okazało się, iż składowiska zlokalizowane na terenie Gminy Radomsko znajdują się w najmniejszej odległości od Gminy Zapolice.

5. Gospodarowanie wyrobami i odpadami zawierającymi azbest

5.1. Wyroby zawierające azbest

Na terenie Gminy Zapolice przeprowadzona została inwentaryzacja materiałów azbestowych metodą spisu z natury, mająca na celu określenie lokalizacji, stanu oraz ilości wyrobów zawierających azbest. Na podstawie uzyskanych informacji sporządzono wymagane przepisami prawa ankiety, a następnie opracowane zostało tabelaryczne zestawienie obiektów, na których występuje azbest. W zestawieniu uwzględniono numery ewidencyjne obrębów i działek. Zaleca się, aby co roku zestawienie to aktualizowane było o dane i parametry z demontaży wyrobów zawierających azbest na terenie Gminy.

Zgodnie z obowiązującymi wytycznymi, w celu ustalenia ilości wyrobów zawierających azbest w jednostce wagowej, stosuje się wskaźnik przeliczeniowy, który wynosi 11 kg na

każdy m² eternitu. Zgodnie z tym przelicznikiem na terenie Gminy Zapolice znajduje się obecnie szacunkowo 1711,59 Mg wyrobów zawierających azbest.

W poniższej tabeli przedstawione zostały dane odnośnie ilości wyrobów zawierających azbest na terenie Gminy Zapolice.

Tabela 6. Ilość wyrobów zawierających azbest znajdujących się na terenie Gminy Zapolice.

L.p.	Szacunkowa ilość wyrobów zawierających azbest [m ²]	Szacunkowa ilość wyrobów zawierających azbest [Mg]
1.	156 682,00	1723,50

Wyroby zawierające azbest na terenie Gminy Zapolice to głównie faliste i płaskie płyty azbestowo-cementowe, służące jako pokrycie dachowe w budynkach mieszkalnych oraz budynkach zabudowy gospodarczej.

Obiekty, w których znajdują się wyroby zawierające azbest na terenie Gminy Zapolice to głównie domy mieszkalne oraz budynki gospodarcze. Szczegółowe informacje odnośnie rodzajów oraz liczby obiektów, w których występuje azbest, zostały zawarte w załączniku nr 1.

5.2 Sposób unieszkodliwiania wyrobów zawierających azbest

Zbiórka i transport odpadów

Poniżej zestawiono podmioty gospodarcze funkcjonujące na terenie województwa łódzkiego, które zajmują się usuwaniem oraz transportem materiałów zawierających azbest i obejmują swoją działalnością Gminę Zapolice.

Tabela 7. Wykaz podmiotów gospodarczych posiadających siedzibę na terenie województwa łódzkiego, prowadzących działalność związaną z unieszkodliwianiem azbestu, posiadających aktualne zezwolenia.

Lp.	Nazwa	Obszar działania	Adres	Zakres wykonywanych prac	Okres pozwolenia
1.	Adler Consulting	cała Polska	ul. Wojska Polskiego 190, 91-726 Łódź	<ul style="list-style-type: none"> Praca z azbestem Transport odpadów zawierających azbest Identyfikacja azbestu w wyrobach Szkolenia w zakresie azbestu Oznaczanie zawartości azbestu Programy, inne 	b.d.
2.	EKO-REGION Sp. z o.o.	cała Polska	ul. Bawełniana 18, 97-400 Bełchatów	<ul style="list-style-type: none"> Praca z azbestem Transport odpadów zawierających azbest 	2013
3.	GAJAWI P.P.H.U.	cała Polska	ul. Kopernika 62, 90-553 Łódź	<ul style="list-style-type: none"> Praca z azbestem Transport odpadów zawierających azbest Identyfikacja azbestu w wyrobach Szkolenia w zakresie azbestu 	2019
4.	JUKO Przedsiębiorstwo Handlowo Usługowe	cała Polska	ul. 1-go Maja 25, 97-300 Piotrków Trybunalski	<ul style="list-style-type: none"> Praca z azbestem Transport odpadów zawierających azbest 	2015
5.	PPH STANMAR	cała Polska	ul. Majdany 6a, 99-300 Kutno	<ul style="list-style-type: none"> Praca z azbestem Transport odpadów zawierających azbest Identyfikacja azbestu w wyrobach Szkolenia w zakresie azbestu 	2015
6.	SULO EMK Recycling Sp. z o.o.	cała Polska	ul. Boruty 7a, 95-100 Zgierz	<ul style="list-style-type: none"> Praca z azbestem Transport odpadów zawierających azbest 	b.d.
7.	SULO Polska Sp. z o.o. o/Tomaszów Mazowiecki	woj. łódzkie, mazowieckie, świętokrzyskie	ul. Majowa 87/89, 97-200 Tomaszów Mazowiecki	<ul style="list-style-type: none"> Praca z azbestem Transport odpadów zawierających azbest 	2014

Program usuwania wyrobów zawierających azbest z terenu Gminy Zapolice

Lp.	Nazwa	Obszar działania	Adres	Zakres wykonywanych prac	Okres pozwolenia
8.	Z.U.K. HAK Stanisław Burczyński	woj. łódzkie	ul. Próchnika 25, 97-300 Łódź	<ul style="list-style-type: none"> Praca z azbestem Transport odpadów zawierających azbest 	2016
9.	Zakład Gospodarowania Odpadami EKO ALF	cała Polska	Kuźnica Stara 24 42-141	<ul style="list-style-type: none"> Transport odpadów zawierających azbest 	2015
10.	Zakład Remontowo-Budowlany Stanisław Karolczak	woj. łódzkie, pomorskie, mazowieckie, wielkopolskie	ul. Przetajowa 10/56, 94-044 Łódź	<ul style="list-style-type: none"> Praca z azbestem Transport odpadów zawierających azbest 	b.d.
11.	ZPUH Sprzęt-Bud	cała Polska	Nowy Janów 40, 97-415 Kluki	<ul style="list-style-type: none"> Transport odpadów zawierających azbest 	2015
12.	ZSYP-BUD S.C.Ł. S. Dorowicz, W. Mirski	cała Polska	ul. Łagiewnicka 102/116, 91-473 Łódź	<ul style="list-style-type: none"> Transport odpadów zawierających azbest Identyfikacja azbestu w wyrobach Szkolenia w zakresie azbestu 	b.d.

www.bazaazbestowa.pl

Warto pamiętać, iż oprócz ww. podmiotów, które posiadają swoją siedzibę na terenie województwa łódzkiego, istnieje więcej firm, które choć nie mają siedziby na terenie wspomnianego województwa, to działają na obszarze całego kraju. Więcej informacji znajduje się na stronie internetowej: www.bazaazbestowa.pl.

Istnieją trzy główne metody unieszkodliwiania odpadów azbestowych:

- termiczne,
- chemiczne,
- składowanie.

Termiczne unieszkodliwianie odpadów azbestowych⁵

Jak wynika z dostępnych kart charakterystyk azbestu, odmiana chryzotylowa topi się w temperaturze powyżej 1500°C, natomiast odmiana amfibolowa w temperaturze bliskiej 1200°C. Dane te wskazują, iż termiczny kierunek unieszkodliwienia odpadów azbestowych, jest jak dotąd nierealny z uwagi na duże ilości materiałów azbestowych.

Chemiczne unieszkodliwienie wyrobów azbestowych⁶

Odpady azbestowe można unieszkodliwiać poprzez rozpuszczanie odpowiednio rozdrobnionych odpadów w odpowiednio stężonym roztworze kwasu fluorowodorowego. Produktem zachodzącej reakcji są fluorki wapnia, a także krzemionka. Opisana powyżej reakcja prowadzona jest w reaktorach, w temperaturze około 60 – 65 °C. Ograniczeniem metody są wysokie koszty utylizacji.

Składowanie odpadów⁵

Najbardziej popularny sposób unieszkodliwiania odpadów. Unieszkodliwianie odpadów azbestowych poprzez składowanie niesie ze sobą najniższe koszty. Należy jednak pamiętać o właściwościach omawianych wyrobów. Są one kruche, odporne na działanie czynników atmosferycznych, a także łamliwe. Wszelkie prace prowadzone na składowisku odpadów, które przyjmują odpady zawierające azbest powinny być prowadzone z zachowaniem szczególnych zasad BHP.

Szczegółowe informacje dotyczące funkcjonujących oraz planowanych składowisk odpadów azbestowych na terenie województwa łódzkiego zawarte zostały w rozdziale 4.6.

5.3. Harmonogram realizacji *Programu*

Zgodnie z „*Programem Oczyszczania Kraju z Azbestu na lata 2009-2032*”, aby zrealizować trzy główne cele jakimi jest:

- usunięcie i unieszkodliwienie wyrobów zawierających azbest,
- minimalizacja negatywnych skutków zdrowotnych powodowanych kontaktem z włóknami azbestu,
- likwidacja szkodliwego oddziaływania azbestu na środowisko,

^{5,4,5} Na podstawie: PPUA, Bielsko Biała.

należy skupić się na realizacji zadań, które podzielono na pięć grup tematycznych. Są to:

- 1) Zadania legislacyjne.
- 2) Działania edukacyjno-informacyjne obejmujące: działania skierowane do dzieci i młodzieży, szkolenia pracowników administracji rządowej i samorządowej, opracowywanie materiałów informacyjnych i edukacyjnych, ocenę i promocję technologii uniecznawiania włókien azbestu w odpadach azbestowych, organizację krajowych i międzynarodowych szkoleń, seminariów, konferencji, kongresów i udział w nich.
- 3) Zadania w zakresie usuwania wyrobów zawierających azbest obejmujące: usuwanie wyrobów zawierających azbest z obiektów budowlanych, oczyszczanie terenów nieruchomości, oczyszczanie obiektów użyteczności publicznej, miejsc publicznych, terenów byłych zakładów produkujących wyroby zawierające azbest, budowę składowisk odpadów azbestowych oraz budowę instalacji i urządzeń do uniecznawiania włókien azbestu w odpadach azbestowych, zadania wspierające, w tym wsparcie finansowe opracowywania programów usuwania wyrobów zawierających azbest oraz oczyszczania terenów z azbestu na wszystkich szczeblach.
- 4) Monitoring realizacji Programu w postaci elektronicznego Systemu Informacji Przestrzennej monitoringu procesu usuwania wyrobów zawierających azbest;
- 5) Działania w zakresie oceny narażenia i ochrony zdrowia, w tym działalność Ośrodka Referencyjnego Badań i Oceny Ryzyka Zdrowotnego Związanych z Azbestem.

Realizacja znacznej większości zadań wyznaczonych w ramach wyżej wymienionych grup tematycznych nie leży w gestii samorządów szczebla gminnego, a tym samym Gminy Zapolice. W poniższej tabeli przedstawiono praktyczne możliwości Gminy Zapolice w kwestii zadań, których realizacja przyczyni się do skutecznej realizacji celów niniejszego *Programu*, stanowiąc jednocześnie plan harmonogramu działań na lata 2012-2032.

Tabela 8. Plan harmonogramu działań na lata 2012-2032

L.p.	Zadanie	Zakres działania	Termin realizacji
1.	Działania edukacyjno-informacyjne	<ul style="list-style-type: none"> • opracowanie systemu edukacyjnego dotyczącego szkodliwości azbestu, • informowanie poprzez stronę internetową lub ulotki o działaniach gminy podjętych w celu likwidacji azbestu, • udostępnienie informacji poprzez stronę internetową o aktualnych aktach prawnych regulujących sposób zabezpieczenia, usuwania i unieszkodliwiania wyrobów zawierających azbest, • informowanie o potencjalnych źródłach dofinansowań w kwestii usuwania wyrobów zawierających azbest; 	2012-2032
2.	Usuwanie wyrobów zawierających azbest	<ul style="list-style-type: none"> • prowadzenie rejestru wniosków mieszkańców o dofinansowanie, • pozyskiwanie środków na realizację <i>Programu</i>, • przeprowadzenie szkoleń w zakresie usuwania 	

L.p.	Zadanie	Zakres działania	Termin realizacji
		wyrobów zawierających azbest z terenu nieruchomości,	2012-2032
3.	Monitoring realizacji programu	<ul style="list-style-type: none"> aktualizacja inwentaryzacji wyrobów zawierających azbest na terenie gminy, sprawozdawczość w zakresie realizacji Programu, 	
4.	Ocena narażenia i ochrona zdrowia	<ul style="list-style-type: none"> opracowanie i aktualizowanie mapy zagrożeń działania azbestu. 	

6. Koszty realizacji programu

W celu określenia niezbędnych kosztów związanych z realizacją niniejszego Programu oszacowane zostały wszelkie potrzebne wielkości dotyczące środków finansowych.

W celu określenia szacunkowych wartości posłużono się obecnymi wskaźnikami oraz cenami materiałów dostępnymi na stronach internetowych podmiotów gospodarczych zajmujących się usługami budowlanymi oraz sprzedażą materiałów budowlanych, prowadzących działalność na terenie lub w pobliżu Gminy Zapolice.

Zgodnie z obowiązującymi przepisami przewidziane prace budowlane oraz materiały budowlane obciążone są stawką podatku VAT 23%.

Ogólny koszt realizacji niniejszego Programu będzie sumą następujących elementów:

- 1) Kosztu usunięcia wyrobów zawierających azbest oraz transportu i unieszkodliwienia powstałych odpadów.
- 2) Kosztu wykonania nowych pokryć dachowych oraz izolacji termicznej ścian.

6.1. Koszty usunięcia wszystkich wyrobów zawierających azbest

Na całkowity koszt usunięcia materiałów zawierających azbest składają się dwa elementy:

- 1) Koszt usunięcia materiałów zawierających azbest z obiektu budowlanego.
- 2) Koszt transportu i unieszkodliwienia odpadów zawierających azbest.

Dla potrzeb niniejszego Programu przyjęto następujące wskaźniki cenowe, odzwierciedlające obowiązujące ceny w 2012 roku⁷

Tabela 9. Ceny związane z usuwaniem materiałów azbestowych z terenu Gminy Zapolice.

Lp.	Usługi	Cena netto
1.	Transport i unieszkodliwianie odpadów o kodzie 17 06 05* (materiały konstrukcyjne zawierające azbest)	290 – 370 PLN / 1 Mg
2.	Demontaż azbestu, usługowe pakowanie odpadów poza terenem składowiska oraz koszt transportu	30 – 40 PLN / 1 m ²

Źródło: firmy zarejestrowane na www.bazaazbestowa.pl

⁷ Podczas wyceny posłużono się cenami sugerowanymi przez firmy zarejestrowane w bazie azbestowej (www.bazaazbestowa.pl).

Z uwagi na fakt, iż powyższe ceny są cenami orientacyjnymi, a każda usługa wyceniana jest indywidualnie, poniżej przedstawiono uśrednione ceny poszczególnych usług. Należy pamiętać, iż na finalną wysokość ceny wpływa wiele czynników, m.in.:

- ilość materiałów zawierających azbest,
- rodzaj materiałów zawierających azbest,
- lokalizacja wyrobu zawierającego azbest (np. dach lub ściany),
- w przypadku pokryć dachowych – rodzaj dachu (np. jedno- lub dwuspadowy),
- odległość od miejsca utylizacji odpadów,
- stan materiałów zawierających azbest.

Tabela 10. Uśrednione ceny związane z usuwaniem materiałów azbestowych z terenu Gminy Zapolice.

Lp.	Usługi	Cena netto
1.	Transport i unieszkodliwianie odpadów o kodzie 17 06 05* (materiały konstrukcyjne zawierające azbest)	330 zł / 1 Mg
2.	Demontaż azbestu, usługowe pakowanie odpadów poza terenem składowiska oraz koszt transportu	35 zł / 1 m ²

Źródło: firmy zarejestrowane na www.bazaazbestowa.pl

Biorąc pod uwagę ceny zestawione w powyższej tabeli oszacowano całkowity koszt usuwania materiałów zawierających azbest z terenu Gminy Zapolice.

Tabela 11. Szacowany, całkowity koszt usuwania materiałów zawierających azbest z terenu Gminy Zapolice.

Lp.	Usługi	Cena netto
1.	Transport i unieszkodliwianie odpadów o kodzie 17 06 05* (materiały konstrukcyjne zawierające azbest)	568 755,00 zł
2.	Demontaż azbestu, usługowe pakowanie odpadów poza terenem składowiska oraz koszt transportu	5 483 870,00 zł
SUMA		6 052 625,70 zł

Źródło: obliczenia własne.

Jak wynika z powyższych zestawień całkowity koszt usunięcia materiałów zawierających azbest kształtuje się na poziomie **6 052 625,70 złotych netto**. W celu oszacowania kosztów usuwania, pakowania, transportu oraz unieszkodliwiania odpadów posłużono się cennikiem firm prowadzących swoją działalność na terenie województwa łódzkiego, zarejestrowanych w Bazie Azbestowej (www.bazaazbestowa.pl). Podczas obliczeń przyjęto, iż materiały zawierające azbest pakowane będą poza terenem składowiska.

Tabela 12. Ilość wyrobów zawierających azbest wraz z całkowitym kosztem ich usunięcia i unieszkodliwienia (teren Gminy Zapolice).

L.p.	Gmina	Szacunkowa ilość wyrobów zawierających azbest [m ²]	Szacunkowa ilość wyrobów zawierających azbest [Mg]	Koszt unieszkodliwienia odpadów netto [zł]	Koszt demontażu, transportu i pakowania netto [zł]
1.	Zapolice	156 682,00	1723,50	5 483 870,00	568 755,00

6.2. Koszty nowych pokryć dachowych i elewacji

Poniżej przedstawione zostało zestawienie cen nowych pokryć dachowych oraz elewacji na podstawie cenników firm budowlanych. Ceny zawarte w tabelach nie zawierają podatku VAT.

Tabela 13. Cena nowego pokrycia dachowego (koszt materiału).

Lp.	Rodzaj pokrycia	Koszt netto za m ² [zł]	Średni koszt [zł]
1.	Blachodachówka (blacha szwedzka)		
1.1.	• <i>połysk</i>	24,29 – 26,62	25,46
1.2.	• <i>mat</i>	25,73 – 28,87	27,30
2.	Blachodachówka (blacha austrijska)	19,79 – 22,36	21,08
3.	Blacha płaska powlekana		
3.1.	• <i>połysk</i>	22,80 – 29,14	25,97
3.2.	• <i>mat</i>	22,54 – 26,61	24,58
4.	Blacha trapezowa pokrywana poliestrem	22,79 – 59,78	41,29
5.	Blacha trapezowa ocynkowana	16,83 – 55,00	35,92
6.	Blacha trapezowa alucynk	18,25 – 39,12	28,69
7.	Dachówka cementowa	18,00 – 22,00	20,00
8.	Dachówka ceramiczna	26,60 – 108,00	67,30
9.	Gonty bitumiczne	25,00	25,00
10.	Papa oksydowana		
10.1.	• <i>podkładowa</i>	7,25 – 12,57	9,91
10.2.	• <i>nawierzchniowa</i>	9,15 – 14,60	11,88
11.	Papa z dodatkiem SBS		
11.1.	• <i>podkładowa</i>	12,48 – 18,70	15,59
11.2.	• <i>nawierzchniowa</i>	14,97 – 16,28	15,63
12.	Papa zgrzewalna		
12.1.	• <i>modyfikowana podkładowa</i>	10,75 – 14,60	12,68
12.2.	• <i>modyfikowana nawierzchniowa</i>	12,18 – 17,25	14,72
12.3.	• <i>niemodyfikowana</i>	7,08 – 10,86	8,97
13.	Płyta bitumiczna	14,68 – 17,35	16,02

Na podstawie zamieszczonej tabeli oszacowano średni koszt nowego pokrycia dachowego i wynosi on **23,58 zł netto** i jest to cena kosztów jednego metra kwadratowego materiału. Należy pamiętać, iż podane wyżej ceny to wartości uśrednione dla terenu całego kraju.

Tabela 14. Cena nowego ocieplenia dachu (koszt materiału).

Lp.	Rodzaj ocieplenia	Koszt netto za m ² [zł]	Średni koszt [zł]
1.	Folia		
1.1.	• <i>paroizolacyjna</i>	1,03 - 1,40	1,22
1.2.	• <i>paroprzepuszczalna</i>	1,40 – 1,90	1,65
2.	Styropian	5,89 – 48,96	27,43
3.	Styropian laminowany papą	16,24 – 70,70	43,47
4.	Siatka	1,80 – 2,10	1,95
5.	Wełna mineralna		
5.1.	• <i>grubość 100 mm</i>	9,16 – 21,47	15,32
5.2.	• <i>grubość 100 mm typ Rockmin</i>	12,13 – 24,16	17,15
5.3.	• <i>grubość 200 mm typ Uni Mata</i>	28,57 – 44,25	36,41

Na podstawie powyższej tabeli oszacowano średnią cenę ocieplenia dachu i wynosi ona **18,08 zł netto** za metr kwadratowy materiału. Całkowita średnia cena materiałów potrzebnych do pokrycia i ocieplenia jednego metra kwadratowego nowego dachu wynosi **41,66 zł netto**. Należy pamiętać, iż podane wyżej ceny to wartości uśrednione dla terenu całego kraju.

Tabela 15. Cena nowego ocieplenia ścian bocznych (koszt materiału).

Lp.	Rodzaj ocieplenia	Koszt netto za m ² [zł]	Średni koszt [zł]
1.	Wełna mineralna		
1.1.	• <i>grubość 50 mm</i>	4,78 – 15,45	10,16
1.2.	• <i>grubość 100 mm</i>	9,65 – 30,87	20,26
1.3.	• <i>grubość 150 mm</i>	14,53 – 46,12	30,33
1.4.	• <i>grubość 180 mm</i>	17,75 – 54,14	35,95
1.5.	• <i>grubość 200 mm</i>	20,06 – 70,48	45,27
2.	Styropian		
2.1.	• <i>grubość 50 mm</i>	5,89 – 9,50	7,69
2.2.	• <i>grubość 80mm</i>	9,40 – 15,20	12,3
2.3.	• <i>grubość 100 mm</i>	11,30 – 19,00	15,15
2.4.	• <i>grubość 120 mm</i>	13,65 – 22,80	18,23
2.5.	• <i>grubość 150 mm</i>	16,99 – 28,50	22,75
2.6.	• <i>grubość 200 mm</i>	27,36 – 48,96	38,16
3.	Siatka podtynkowa	0,95 – 1,76	1,36
4.	Tynk	Cena za kg 0,95 – 10,6	5,78

Na podstawie powyższej tabeli oszacowano średnią cenę ocieplenia ścian bocznych budynków i wynosi ona **27,68 zł netto**. Koszty te składają się na sumę średnich kosztów materiału izolacyjnego, siatki podtynkowej oraz tynku.

Tabela 16. Koszty materiałów potrzebnych do zastąpienia materiałów zawierających azbest na terenie Gminy Zapolice.

L.p.	Gmina	Szacunkowa ilość wyrobów zawierających azbest [m ²]	Koszt nowych pokryć dachowych i elewacji [zł]
1.	Zapolice	155 598,00	6 527 372,12

Zgodnie z tabelą powyżej szacowany koszt nowych pokryć dachowych i elewacji w budynkach, w których znajduje się azbest wynosi **6 527 372,12 zł netto**. Kwota ta nie obejmuje kosztów przeprowadzenia robót, ponieważ stawki firm remontowych wykazują się dużą zmiennością w czasie. Analizując rynek firm budowlanych oszacowano średnią cenę kosztów prac koniecznych do przeprowadzenia na kwotę 40 zł netto za metr kwadratowy pokrycia. W związku z tym całkowity koszt nowych pokryć dachowych i elewacji wraz z kosztami wykonanych prac wyniesie średnio około **12 751 292,12 zł netto**.

7. Możliwości pozyskania środków finansowych na działania związane z usuwaniem azbestu

W myśl „Programu oczyszczania kraju z azbestu na lata 2009-2032” do pokrycia kosztów związanych z usunięciem i unieszkodliwieniem materiałów zawierających azbest zobowiązani są właściciele – zarządcy obiektów.

Urząd Gminy Zapolice podejmuje działania mające na celu usprawnienie procesu usuwania materiałów azbestowych, a także likwidacji skutków ich szkodliwości dla mieszkańców i środowiska. W tym celu stwarzane są możliwości dofinansowania ww. działań z funduszy jednostek samorządowych, środków celowych funduszy ekologicznych oraz funduszy Unii Europejskiej.

Zgodnie z „Programem oczyszczania kraju z azbestu na lata 2009 – 2032” istnieją następujące podstawowe instrumenty dofinansowania demontażu, transportu i unieszkodliwiania usuniętych wyrobów zawierających azbest:

- Narodowy i Wojewódzki Fundusz Ochrony Środowiska i Gospodarki Wodnej.
- Fundusze Unii Europejskiej.
- Bank Ochrony Środowiska S.A.

W poszczególnych województwach instrumenty finansowe wspierające bezpieczne eliminowanie z użytkowania wyrobów azbestowych oferowane są przez następujące instytucje:

- Wojewódzkie Fundusze Ochrony Środowiska i Gospodarki Wodnej.
- Bank Ochrony Środowiska S.A. (BOS) we współpracy z WFOŚiGW.
- Regionalne Programy Operacyjne dla poszczególnych województw.

W poniższych rozdziałach podaje się informacje nt. instrumentów finansowania działań związanych z usuwaniem wyrobów zawierających azbest.

7.1. Narodowy i Wojewódzki Fundusz Ochrony Środowiska i Gospodarki Wodnej⁸.

Program „Gospodarowanie odpadami innymi niż komunalne” utworzony został w celu racjonalizacji gospodarki zasobami naturalnymi i odpadami, a także zwiększenia udziału odpadów innych niż komunalne podlegających odzyskowi i prawidłowemu unieszkodliwianiu. Część 2 ww. Programu dotyczy usuwania wyrobów zawierających azbest, którego celem jest także wzrost ilości unieszkodliwionych oraz zabezpieczonych odpadów zawierających azbest. Planowane zobowiązania dla bezzwrotnych form dofinansowania programu wynoszą 100 584,4 tyś. zł. Wypłaty środków z podjętych i planowanych zobowiązań dla bezzwrotnych form dofinansowania programu wynoszą 119 762,7 tyś. zł. Program wdrażany jest w latach 2010-2016, alokacja środków w latach 2011-2015, natomiast ich wydatkowanie do 31.12.2016r. Terminy naborów wniosków określają indywidualne WFOŚiGW i umieszczają na swojej stronie internetowej. Formę dofinansowania stanowi bezzwrotna dotacja.

Wojewódzki Fundusz Ochrony Środowiska i Gospodarki Wodnej

WFOŚiGW udziela dotacji z udziałem środków udostępnionych przez NFOŚiGW. Udostępniane środków jest nieodpłatne i bezzwrotne.

Kwota dofinansowania stanowi do 100% kosztów kwalifikowanych przedsięwzięcia w tym 50% kosztów kwalifikowanych, ze środków udostępnionych przez NFOŚiGW w formie dotacji. W celu otrzymania dotacji przez beneficjenta muszą zostać spełnione następujące warunki:

- 1) Przedsięwzięcie zlokalizowane jest na terenie gminy, w której została przeprowadzona inwentaryzacja wyrobów zawierających azbest,
- 2) Przedsięwzięcie zlokalizowane jest na terenie gminy posiadającej program usuwania azbestu i wyrobów zawierających azbest i jest z nim zgodne.

Beneficjenci końcowi programu to jednostki samorządu terytorialnego za pośrednictwem wojewódzkich funduszy ochrony środowiska i gospodarki wodnej.

Dotacja udzielana będzie na realizację przedsięwzięć w zakresie demontażu, zbierania, transportu oraz unieszkodliwiania lub zabezpieczenia odpadów zawierających azbest, zgodnie z gminnymi programami usuwania azbestu i wyrobów zawierających azbest. Koszty kwalifikowane to koszty niezbędne do osiągnięcia efektu ekologicznego i obejmują wyłącznie koszty demontażu, zbierania, transportu i unieszkodliwiania lub zabezpieczenia odpadów zawierających azbest.

Szczegółowe informacje: <http://www.nfosigw.gov.pl> , <http://www.wfosigw.lodz.pl>.

⁸ <http://www.nfosigw.gov.pl>

7.3. Bank Ochrony Środowiska S.A.⁹

Dofinansowania w formie kredytu na realizację zadań związanych z usuwaniem azbestu udziela również Bank Ochrony Środowiska S.A. i są to kredyty ze środków BOŚ S.A. z dotacją WFOŚiGW w Łodzi w formie dopłat do oprocentowania.

Przedmiot kredytowania musi być zgodny z „Katalogiem kwalifikacji kosztów dla zadań dofinansowywanych ze środków WFOŚiGW w Łodzi” Przedmiot kredytowania obejmuje m.in. koszty kwalifikowane związane z realizacją takich przedsięwzięć jak:

- modernizacja systemów ciepłowniczych
- wykorzystanie odnawialnych źródeł energii (kolektory słoneczne, pompy ciepła, ogniwa fotowoltaiczne, pozyskiwanie biogazu), zakup i montaż jednostek kogeneracyjnych;
- termomodernizacja;
- modernizacja wewnętrznej instalacji c.o. i c.w.u.;
- modernizacja procesów technologicznych prowadząca do zmniejszenia energochłonności, ograniczenia emisji zanieczyszczeń, zmniejszenia zużycia wody
- budowa i modernizacja oczyszczalni ścieków, przepompowni ścieków, sieci kanalizacji sanitarnej, deszczowej, sieci wodociągowej;
- budowa i modernizacja stacji uzdatniania wody, budowli hydrotechnicznych, urządzeń przeciwpowodziowych i zbiorników wodnych;
- budowa i rozbudowa zakładów zagospodarowania odpadów;
- instalacje termicznego przekształcania odpadów;
- budowa kompostowni odpadów;
- pojazdy i pojemniki do selektywnej zbiórki odpadów;
- systemy odgazowania składowisk;
- **usuwanie i unieszkodliwianie wyrobów zawierających azbest;**
- likwidacja wyrobów zawierających PCB;
- wyposażenie i doposażenie składowisk.

Procedura:

kredyty dla inwestorów realizujących zadania z zakresu ochrony środowiska i gospodarki wodnej, z wyłączeniem osób fizycznych nie prowadzących działalności gospodarczej.

Warunki kredytowania:

- kwota kredytu: do 99% kosztu całkowitego zadania (kredyt może być przeznaczony wyłącznie na pokrycie kosztów kwalifikowanych), w przypadku kredytu pomostowego – nie może przekroczyć dofinansowania przyznanego na to zadanie ze środków UE lub innych funduszy zagranicznych;
- okres kredytowania: do 10 lat (dla podmiotów, które wystąpiły o dopłaty do oprocentowania kredytu przeznaczonego na pokrycie krajowego wkładu własnego przy realizacji zadań finansowanych z udziałem dotacji UE lub innych funduszy zagranicznych – do 15 lat; w przypadku kredytów pomostowych – do dnia przekazania środków pomocowych Kredytobiorcy);

⁹ <http://www.bosbank.pl>

- okres karencji w spłacie kapitału: do 2 lat od daty zawarcia umowy kredytowej i nie dłuższy niż 6 miesięcy od daty planowanego zakończenia zadania wskazanego w umowie kredytu;
- oprocentowanie: zmienne, aktualnie: WIBOR 3M pomniejszony o 0,5 p.p.;
- prowizja – zgodnie z taryfą opłat i prowizji BOŚ S.A.

Więcej informacji: <http://www.bosbank.pl>.

7.4. Regionalny Program Województwa Łódzkiego¹⁰.

Program: Regionalny Program Województwa Łódzkiego na lata 2007-2013

Priorytet: 2 Ochrona środowiska, zapobieganie zagrożeniom i energetyka

Działanie: 2.2 Gospodarka odpadami.

Celem Działania jest racjonalizacja gospodarki odpadami komunalnymi i odpadami powstającymi w sektorze gospodarczym, wchodzącymi w strumień odpadów komunalnych, ze szczególnym uwzględnieniem odpadów niebezpiecznych.

Działanie przeznaczone jest m.in. dla JST, które chcą poprawić gospodarkę odpadami komunalnymi, odpadami wchodzącymi w skład odpadów komunalnych powstającymi w sektorze gospodarczym (rzemiosło, niektóre usługi) oraz odpadami niebezpiecznymi. Wnioskowana dotacja przeznaczona będzie na projekt, który powinien sprzyjać zapobieganiu powstawania odpadów. Dofinansowane będą także projekty związane z usuwaniem odpadów zawierających azbest, które składowane będą na specjalistycznych składowiskach. W ramach działania można usuwać z budynków mieszkalnych lub budynków użyteczności publicznej elementy zawierające azbest wraz z ich unieszkodliwianiem. Wykonanie zadania można zlecić specjalnej firmie (np. przedsiębiorstwu budowlanemu). Osoby fizyczne (właściciele budynków) będą musiały pokryć koszty wymiany azbestu na inny materiał we własnym zakresie. W ramach działania można uzyskać środki na budowę składowisk azbestowych lub wydzielonych kwater na składowiskach odpadów.

Działania związane z usuwaniem azbestu oraz jego unieszkodliwianiem muszą być zgodne z programem działań w zakresie usuwania azbestu i wyrobów zawierających azbest opracowanym dla obszaru, na którym realizowany jest projekt.

Przeznaczenie:

Środki uzyskane w ramach Działania można przeznaczyć na przedsięwzięcia w zakresie poprawy gospodarki odpadami, a zwłaszcza na:

- organizacja lub reorganizacja systemów selektywnej zbiórki odpadów komunalnych,
- budowa lub przebudowa instalacji do segregacji odpadów komunalnych,
- budowa lub przebudowa instalacji do odzysku, w tym recyklingu odpadów komunalnych,
- budowa lub przebudowa instalacji do unieszkodliwiania odpadów komunalnych w procesach innych niż składowanie,
- budowa lub przebudowa instalacji do termicznego przekształcania odpadów komunalnych lub zawierających azbest z odzyskiem/uzyskiem energii,

¹⁰ <http://www.funduszeuropejskie.gov.pl>

- budowa specjalistycznych instalacji do prowadzenia procesów odzysku, unieszkodliwiania lub suszenia osadów ściekowych (np. poprzez termiczne przekształcanie, „mokre utlenianie”),
- **demontaż z budynków mieszkalnych, gospodarczych lub obiektów użyteczności publicznej elementów zawierających azbest i ich unieszkodliwianie,**
- **budowa składowisk azbestowych lub wydzielonych kwater na składowiskach celem unieszkodliwiania azbestu,**
- rekultywacja zamkniętych składowisk odpadów komunalnych z uwzględnieniem odpadów z sektora gospodarczego oraz odpadów niebezpiecznych, wchodzących w strumień odpadów komunalnych,
- likwidacja mogiłników (w tym prowadzenie monitoringu terenów skażonych po likwidacji mogiłników lub przeprowadzenie ich rekultywacji).

Formy wsparcia:

Maksymalny udział środków UE w wydatkach kwalifikowalnych na poziomie projektu (proc.):

- maksymalny poziom dofinansowania środkami Europejskiego Funduszu Rozwoju Regionalnego wynosi 85 proc. wydatków kwalifikowalnych projektu.

Minimalny wkład własny beneficjenta (proc.):

- w odniesieniu do projektów nieobjętych zasadami udzielania pomocy publicznej, minimalny wkład własny beneficjenta wynosi 15 proc. wydatków kwalifikowanych projektu.

Więcej informacji: <http://www.funduszeuropejskie.gov.pl>

8. Monitoring realizacji Programu

Monitoring realizacji „Programu usuwania azbestu i wyrobów zawierających azbest z terenu Gminy Zapolice na lata 2012-2032” pozwoli na bieżącą analizę, a także kontrolę zgodności założeń Programu z rzeczywistymi działaniami, które podejmowane będą przez właścicieli obiektów.

W celu umożliwienia prowadzenia monitoringu realizacji Programu, wyznaczono wskaźniki, służące do oceny wdrażania „Programu usuwania azbestu i wyrobów zawierających azbest z terenu Gminy Zapolice na lata 2012-2032”. Wskaźniki te zestawione zostały poniżej.

Wyznaczone wskaźniki służące do oceny wdrażania Programu:

- 1) Ilość wyrobów zawierających azbest na 1 km² powierzchni Gminy Zapolice [Mg/km²].
- 2) Ilość unieszkodliwionych odpadów niebezpiecznych zawierających azbest [Mg/rok].
- 3) Nakłady finansowe poniesione na usunięcie odpadów zawierających azbest [zł].
- 4) Powierzchnia wyrobów zawierających azbest [m²].
- 5) Procentowa ilość usuniętych odpadów zawierających azbest w stosunku do ilości zinwentaryzowanej przed realizacją Programu.
- 6) Ilość obiektów z wyrobami zawierającymi azbest.

Na podstawie bazy danych o lokalizacji oraz powierzchni pokryć dachowych wykonanych z płyt azbestowo-cementowych oraz proponowanych powyżej wskaźników oceny wdrażania Programu, możliwe będzie monitorowanie „Programu usuwania azbestu i wyrobów zawierających azbest z terenu Gminy Zapolice na lata 2012-2032”.

9. Streszczenie

Programu usuwania azbestu i wyrobów zawierających azbest z terenu Gminy Zapolice na lata 2012-2032 zawiera:

- Charakterystykę Gminy Zapolice, a w tym informacje dotyczące:
 - położenia,
 - zasobów ludzkich,
 - ogólnej charakterystyki gminy,
 - warunków hydrologicznych,
 - form ochrony przyrody,
 - gleb.
- Wiadomości ogólne o azbecie, w tym informacje dotyczące:
 - budowy i rodzaju azbestu,
 - właściwości i zastosowania azbestu,
 - źródeł narażenia na działanie azbestu,
 - wpływu azbestu na organizm człowieka.
- Sposoby postępowania z materiałami zawierającymi azbest, a w tym :
 - obowiązki i postępowanie właścicieli i zarządców przy użytkowaniu obiektów i terenów z wyrobami zawierającymi azbest,
 - obowiązki i postępowanie właścicieli i zarządców, przy usuwaniu wyrobów zawierających azbest z obiektów lub terenów,
 - obowiązki podmiotów gospodarczych zajmujących się usuwaniem materiałów zawierających azbest, postępowanie przy pracach przygotowawczych do usuwania wyrobów zawierających azbest.
- Gospodarowanie wyrobami zawierającymi azbest na terenie Gminy Zapolice, a w tym:
 - wyroby zawierające azbest na terenie gminy,
 - dotychczasowa realizacja PUA na terenie gminy,
 - sposób unieszkodliwiania wyrobów zawierających azbest na terenie gminy,
 - harmonogram realizacji Programu.
- Koszty związane z realizacją Programu, a w tym informacje dotyczące:
 - kosztów usunięcia wszystkich wyrobów zawierających azbest,
 - kosztów nowych pokryć dachowych i elewacji.

Oszacowana ilość materiałów zawierających azbest na terenie Gminy Zapolice szacuje się na **1723,50 Mg**. Całkowity koszt usunięcia materiałów zawierających azbest kształtuje się na poziomie **6 052 625,70 złotych netto**. Całkowity koszt nowych pokryć dachowych i elewacji wraz z kosztami wykonanych prac wyniesie około **12 751 292,12 zł netto**. Przewidywany koniec realizacji Programu wyznaczony został zgodnie z „Programem Oczyszczania Kraju z Azbestu” i przypada na rok 2032. Data ta wydaje się odległa, jednak z uwagi na ilość materiałów zawierających azbest na terenie gminy oraz koszty związane z ich usunięciem, należy systematycznie realizować założenia niniejszego Programu.

10. Bibliografia

1. *Program Ochrony Środowiska dla Gminy Zapolice;*
2. *Program Oczyszczania Kraju z Azbestu na lata 2009-2032;*
3. *Program Ochrony Środowiska dla województwa łódzkiego;*
4. *Program Ochrony Środowiska dla powiatu zduńskowolskiego;*
5. *Plan Gospodarki Odpadami dla powiatu zduńskowolskiego;*
6. *Program usuwania azbestu dla powiatu bielskiego;*
7. *Plan usuwania wyrobów zawierających azbest z obiektów użyteczności publicznej stanowiących lub będących w zarządzaniu, administrowaniu przez organy administracji publicznej na szczeblu wojewódzkim, powiatowym i gminnym;*
8. *Regionalny Programu Operacyjnego Województwa Łódzkiego 2007-2013;*
9. *www.zapolice.pl;*
10. *www.nfosigw.gov.pl;*
11. *www.wfosigw.pl;*
12. *<http://www.funduszeuropejskie.gov.pl>;*
13. *www.mg.gov.pl.*

ZAŁĄCZNIK NR 1

*Lokalizacja i charakterystyka materiałów zawierających azbest,
występujących na terenie Gminy Zapolice*

Program usuwania wyrobów zawierających azbest z terenu Gminy Zapolice

LP.	GMINA	SOŁECTWO	ULICA	USYTUOWANIE AZBESTU	RODZAJ WYROBU	IŁOŚĆ AZBESTU [m2]	RODZAJ ZABUDOWY	STOPIEŃ PILNOŚCI	NUMER EWIDENCYJNY DZIAŁKI	NUMER OBRĘBU EWIDENCYJNEGO
1	ZAPOLICE	BELEŃ 1	-	1	2	140	b.gospodarczy	3	125	1
2	ZAPOLICE	BELEŃ 2	-	1	2	120	b.mieszkalny	3	476/2	1
3	ZAPOLICE	BELEŃ 2	-	1	2	60	b.gospodarczy	3	476/2	1
4	ZAPOLICE	BELEŃ 3	-	1	2	84	b.gospodarczy	3	178/1	1
5	ZAPOLICE	BELEŃ 3	-	1	2	150	b.gospodarczy	3	178/1	1
6	ZAPOLICE	BELEŃ 3	-	1	2	80	b.gospodarczy	3	178/1	1
7	ZAPOLICE	BELEŃ 4	-	1	2	142	b.gospodarczy	2	196	1
8	ZAPOLICE	BELEŃ 4	-	1	2	32	b.gospodarczy	2	196	1
9	ZAPOLICE	BELEŃ 4	-	1	2	54	b.gospodarczy	2	196	1
10	ZAPOLICE	BELEŃ 4	-	1	2	100	b.mieszkalny	2	196	1
11	ZAPOLICE	BELEŃ 5	-	1	2	120	b.gospodarczy	3	198/1	1
12	ZAPOLICE	BELEŃ 6	-	1	2	25	b.gospodarczy	3	180	1
13	ZAPOLICE	BELEŃ 6	-	1	2	20	b.gospodarczy	3	180	1
14	ZAPOLICE	BELEŃ 6	-	1	2	16	b.gospodarczy	3	180	1
15	ZAPOLICE	BELEŃ 6	-	1	2	24	b.gospodarczy	3	180	1
16	ZAPOLICE	BELEŃ 6	-	1	2	420	b.gospodarczy	3	180	1
17	ZAPOLICE	BELEŃ 6	-	1	2	42	b.gospodarczy	3	180	1
18	ZAPOLICE	BELEŃ 7	-	1	2	100	B.mieszkalny	3	181	1
19	ZAPOLICE	BELEŃ 7	-	1	2	250	b.gospodarczy	3	181	1
20	ZAPOLICE	BELEŃ 7	-	1	2	150	b.gospodarczy	3	181	1
21	ZAPOLICE	BELEŃ 7	-	1	2	30	inne	3	181	1
22	ZAPOLICE	BELEŃ 7	-	1	2	20	inne	3	181	1
23	ZAPOLICE	BELEŃ 8	-	1	2	80	b.gospodarczy	3	183	1
24	ZAPOLICE	BELEŃ 9	-	1	2	60	b.gospodarczy	3	184	1
25	ZAPOLICE	BELEŃ 9	-	1	2	16	b.gospodarczy	3	184	1
26	ZAPOLICE	BELEŃ 9	-	1	2	40	b.gospodarczy	3	184	1
27	ZAPOLICE	BELEŃ 9	-	1	2	50	b.mieszkalny	3	184	1
28	ZAPOLICE	BELEŃ 13	-	1	2	120	b.gospodarczy	3	207/3	1
29	ZAPOLICE	BELEŃ 13	-	1	2	155	b.gospodarczy	3	215	1
30	ZAPOLICE	BELEŃ 13	-	1	2	40	b.gospodarczy	3	215	1
31	ZAPOLICE	BELEŃ 14	-	1	2	220	b.gospodarczy	3	202	1
32	ZAPOLICE	BELEŃ 14	-	1	2	100	b.gospodarczy	3	202	1
33	ZAPOLICE	BELEŃ 15	-	1	2	50	b. mieszkalny	2	203	1
34	ZAPOLICE	BELEŃ 15	-	1	2	300	b.gospodarczy	2	203	1
35	ZAPOLICE	BELEŃ 15	-	1	2	72	b.gospodarczy	2	203	1
36	ZAPOLICE	BELEŃ 16	-	1	2	100	b.gospodarczy	3	210	1
37	ZAPOLICE	BELEŃ 16	-	1	2	300	b.gospodarczy	3	210	1
38	ZAPOLICE	BELEŃ 16	-	1	2	22	Inne	3	210	1
39	ZAPOLICE	BELEŃ 16	-	1	2	18	inne	3	210	1

Program usuwania wyrobów zawierających azbest z terenu Gminy Zapolice

40	ZAPOLICE	BELEŃ 19	-	1	2	100	b.mieszkalny	2	211	1
41	ZAPOLICE	BELEŃ 21	-	1	2	48	b. mieszkalny	3	213/1	1
42	ZAPOLICE	BELEŃ 21	-	1	2	225	b.gospodarczy	3	213/2	1
43	ZAPOLICE	BELEŃ 22	-	1	2	120	b.mieszkalny	3	220	1
44	ZAPOLICE	BELEŃ 22	-	1	2	230	b.gospodarczy	3	220	1
45	ZAPOLICE	BELEŃ 25	-	1	2	160	b.gospodarczy	3	224	1
46	ZAPOLICE	BELEŃ 25	-	1	2	100	b.gospodarczy	3	224	1
47	ZAPOLICE	BELEŃ 26	-	1	2	30	b.gospodarczy	3	225	1
48	ZAPOLICE	BELEŃ 26	-	1	2	18	b.gospodarczy	3	225	1
49	ZAPOLICE	BELEŃ 26	-	1	2	9	b.gospodarczy	3	225	1
50	ZAPOLICE	BELEŃ 26	-	1	2	28	b.gospodarczy	3	225	1
51	ZAPOLICE	BELEŃ 26	-	1	2	200	b.gospodarczy	3	225	1
52	ZAPOLICE	BELEŃ 26	-	1	2	15	b.mieszkalny	3	225	1
53	ZAPOLICE	BELEŃ 27	-	1	2	150	b.gospodarczy	3	226	1
54	ZAPOLICE	BELEŃ 27	-	1	2	20	b.gospodarczy	3	226	1
55	ZAPOLICE	BELEŃ 28	-	1	2	50	b.mieszkalny	2	228	1
56	ZAPOLICE	BELEŃ 28	-	1	2	70	b.gospodarczy	2	228	1
57	ZAPOLICE	BELEŃ 28	-	1	2	70	b.gospodarczy	2	228	1
58	ZAPOLICE	BELEŃ 29	-	1	2	140	b.gospodarczy	3	231/1	1
59	ZAPOLICE	BELEŃ 29	-	1	2	60	b.gospodarczy	3	231/1	1
60	ZAPOLICE	BELEŃ 30	-	1	2	110	b.gospodarczy	3	232	1
61	ZAPOLICE	BELEŃ 31	-	1	2	60	b.gospodarczy	3	254	1
62	ZAPOLICE	BELEŃ 31	-	1	2	120	b.gospodarczy	3	254	1
63	ZAPOLICE	BELEŃ 31	-	1	2	80	b.gospodarczy	3	254	1
64	ZAPOLICE	BELEŃ 32	-	1	2	30	b.gospodarczy	3	281/1	1
65	ZAPOLICE	BELEŃ 33	-	1	2	90	b.mieszkalny	2	256	1
66	ZAPOLICE	BELEŃ 33	-	1	2	160	b.gospodarczy	2	256	1
67	ZAPOLICE	BELEŃ 34	-	1	2	220	b.gospodarczy	3	257	1
68	ZAPOLICE	BELEŃ 34	-	1	2	72	b.gospodarczy	3	257	1
69	ZAPOLICE	BELEŃ 37	-	1	2	160	b.gospodarczy	3	262/1	1
70	ZAPOLICE	BELEŃ 37	-	1	2	80	b.gospodarczy	3	262/1	1
71	ZAPOLICE	BELEŃ 37	-	1	2	90	b.mieszkalny	3	262/1	1
72	ZAPOLICE	BELEŃ 38	-	1	2	280	b.gospodarczy	3	274	1
73	ZAPOLICE	BELEŃ 38	-	1	2	10	b.gospodarczy	3	274	1
74	ZAPOLICE	BELEŃ 39	-	1	2	80	b.mieszkalny	3	263	1
75	ZAPOLICE	BELEŃ 39	-	1	2	40	b.gospodarczy	3	263	1
76	ZAPOLICE	BELEŃ 39	-	1	2	40	b.gospodarczy	3	263	1
77	ZAPOLICE	BELEŃ 40	-	1	2	100	b.mieszkalny	3	463	1
78	ZAPOLICE	BELEŃ 40	-	1	2	98	b.gospodarczy	3	463	1
79	ZAPOLICE	BELEŃ 41	-	1	2	80	b.gospodarczy	2	463	1
80	ZAPOLICE	BELEŃ 41	-	1	2	42	b.gospodarczy	2	463	1
81	ZAPOLICE	BELEŃ 41	-	1	2	112	b.gospodarczy	2	463	1
82	ZAPOLICE	BELEŃ 41	-	1	2	120	b.mieszkalny	2	463	1
83	ZAPOLICE	BELEŃ 42	-	1	2	130	b.mieszkalny	3	465	1

Program usuwania wyrobów zawierających azbest z terenu Gminy Zapolice

84	ZAPOLICE	BELEŃ 42	-	1	2	120	b.gospodarczy	3	465	1
85	ZAPOLICE	BELEŃ KOLONIA B.D.	-	1	2	100	b.gospodarczy	3	376	1
86	ZAPOLICE	BELEŃ KOLONIA 1	-	1	2	145	b.gospodarczy	3	385	1
87	ZAPOLICE	BELEŃ KOLONIA 2	-	1	2	120	b.gospodarczy	3	373	1
88	ZAPOLICE	BELEŃ KOLONIA 8	-	1	2	120	b.gospodarczy	3	363	1
89	ZAPOLICE	BELEŃ KOLONIA 8	-	1	2	20	b.gospodarczy	3	363	1
90	ZAPOLICE	BELEŃ KOLONIA 8	-	1	2	65	b.gospodarczy	3	363	1
91	ZAPOLICE	BELEŃ KOLONIA 9	-	1	2	30	b.mieszkalny	3	354/1	1
92	ZAPOLICE	BELEŃ KOLONIA 9	-	1	2	240	b.gospodarczy	3	354/1	1
93	ZAPOLICE	BELEŃ KOLONIA 10	-	1	2	10	b.gospodarczy	3	315	1
94	ZAPOLICE	BELEŃ KOLONIA 10	-	1	2	15	b.gospodarczy	3	315	1
95	ZAPOLICE	BELEŃ KOLONIA 10	-	1	2	18	b.mieszkalny	3	315	1
96	ZAPOLICE	BELEŃ KOLONIA 11	-	1	2	260	b.gospodarczy	3	352	1
97	ZAPOLICE	BELEŃ KOLONIA 11	-	1	2	164	b.mieszkalny	3	360	1
98	ZAPOLICE	BELEŃ KOLONIA 13	-	1	2	100	b. mieszkalny	3	351	1
99	ZAPOLICE	BELEŃ KOLONIA 14	-	1	2	94	b.gospodarczy	3	307/3	1
100	ZAPOLICE	BELEŃ KOLONIA 15	-	1	2	120	b.gospodarczy	3	350	1
101	ZAPOLICE	BELEŃ KOLONIA 15	-	1	2	150	b.gospodarczy	3	350	1
102	ZAPOLICE	BELEŃ KOLONIA 17	-	1	2	130	b.gospodarczy	3	312/1	1
103	ZAPOLICE	BELEŃ KOLONIA 22	-	1	2	60	b.mieszkalny	3	344	1
104	ZAPOLICE	BELEŃ KOLONIA 23	-	1	2	300	b.gospodarczy	3	316	1
105	ZAPOLICE	BELEŃ KOLONIA 23	-	1	2	40	b.gospodarczy	3	316	1
106	ZAPOLICE	BELEŃ KOLONIA 23	-	1	2	100	b.mieszkalny	3	316	1
107	ZAPOLICE	BELEŃ KOLONIA 24	-	1	2	30	b.gospodarczy	3	317	1
108	ZAPOLICE	BELEŃ KOLONIA 24	-	1	2	24	inne	3	317	1
109	ZAPOLICE	BELEŃ KOLONIA 25	-	1	2	50	b.mieszkalny	3	322	1
110	ZAPOLICE	BELEŃ KOLONIA 25	-	1	2	40	b.gospodarczy	3	322	1
111	ZAPOLICE	BELEŃ KOLONIA 27	-	1	2	65	b.gospodarczy	3	321	1
112	ZAPOLICE	BELEŃ KOLONIA 27	-	1	2	25	b.gospodarczy	3	321	1
113	ZAPOLICE	BELEŃ KOLONIA 27	-	1	2	165	b.gospodarczy	3	321	1
114	ZAPOLICE	BELEŃ KOLONIA 27	-	1	2	20	b.mieszkalny	3	321	1
115	ZAPOLICE	BELEŃ KOLONIA 29	-	1	2	100	b.gospodarczy	3	421/1	1
116	ZAPOLICE	BELEŃ KOLONIA 31	-	1	2	80	b.mieszkalny	2	423	1
117	ZAPOLICE	BELEŃ KOLONIA 31	-	1	2	48	b.gospodarczy	2	423	1
118	ZAPOLICE	BELEŃ KOLONIA 33	-	1	2	220	b. mieszkalno-gospodarczy	3	324	1
119	ZAPOLICE	BELEŃ KOLONIA 34	-	1	2	60	b.gospodarczy	2	323/3	1
120	ZAPOLICE	BELEŃ KOLONIA 34	-	1	2	30	b.gospodarczy	2	323/3	1
121	ZAPOLICE	BELEŃ KOLONIA 34	-	1	2	120	b.gospodarczy	2	323/3	1
122	ZAPOLICE	BELEŃ KOLONIA 34	-	1	2	140	b.mieszkalny	2	323/3	1
123	ZAPOLICE	BELEŃ KOLONIA 36	-	1	2	130	b.gospodarczy	3	455/3	1
124	ZAPOLICE	BELEŃ KOLONIA 36	-	1	2	10	Inne	3	455/3	1
125	ZAPOLICE	BELEŃ KOLONIA 37	-	1	2	130	b.gospodarczy	3	454	1
126	ZAPOLICE	BRANICA 8	-	1	2	250	b. gospodarczy	3	-	2

Program usuwania wyrobów zawierających azbest z terenu Gminy Zapolice

127	ZAPOLICE	BRANICA 9	-	1	2	200	b.gospodarczy	3	379	2
128	ZAPOLICE	BRANICA 10	-	1	2	160	b. mieszkalny	3	378/1 378/2	2
129	ZAPOLICE	BRANICA 10	-	1	2	140	b. gospodarczy	3	378/1 378/2	2
130	ZAPOLICE	BRANICA 11	-	1	2	100	b. gospodarczy	3	-	2
131	ZAPOLICE	BRANICA 11	-	1	2	120	b. gospodarczy	3	-	2
132	ZAPOLICE	BRANICA 12	-	1	2	333	b. gospodarczy	3	472	2
133	ZAPOLICE	BRANICA 12	-	1	2	66	b. mieszkalny	3	472	2
134	ZAPOLICE	BRANICA 14	-	1	2	115	b. mieszkalny	3	465	2
135	ZAPOLICE	BRANICA 15	-	1	2	90	b. mieszkalny	3	457	2
136	ZAPOLICE	BRANICA 16	-	1	2	180	b.gospodarczy	3	455	2
137	ZAPOLICE	BRANICA 16	-	1	2	90	b.gospodarczy	3	455	2
138	ZAPOLICE	BRANICA 16	-	1	2	48	b.gospodarczy	3	455	2
139	ZAPOLICE	BRANICA 16	-	1	2	50	b.gospodarczy	3	455	2
140	ZAPOLICE	BRANICA 16	-	1	2	90	b. mieszkalny	3	455	2
141	ZAPOLICE	BRANICA 17	-	1	2	200	b. mieszkalny	3	169	2
142	ZAPOLICE	BRANICA 17	-	1	2	60	b. mieszkalny	3	169	2
143	ZAPOLICE	BRANICA 17	-	1	2	165	b. mieszkalny	3	169	2
144	ZAPOLICE	BRANICA 17	-	1	2	100	inny	3	169	2
145	ZAPOLICE	BRANICA 17	-	1	2	160	b.gospodarczy	3	169	2
146	ZAPOLICE	BRANICA 18	-	1	2	180	b. gospodarczy	3	452	2
147	ZAPOLICE	BRANICA 19	-	1	2	200	b.gospodarczy	3	451	2
148	ZAPOLICE	BRANICA 19	-	1	2	80	b.gospodarczy	3	451	2
149	ZAPOLICE	BRANICA 20	-	1	2	250	b.gospodarczy	3	450	2
150	ZAPOLICE	BRANICA 20	-	1	2	75	b. gospodarczy	3	450	2
151	ZAPOLICE	BRANICA 21	-	1	2	220	b.gospodarczy	3	448	2
152	ZAPOLICE	BRANICA 21	-	1	2	145	b. mieszkalny	3	448	2
153	ZAPOLICE	BRANICA 21	-	1	2	90	b.gospodarczy	3	448	2
154	ZAPOLICE	BRANICA 21	-	1	2	80	b. mieszkalny	3	448	2
155	ZAPOLICE	BRANICA 22	-	1	2	235	b. gospodarczy	2	431	2
156	ZAPOLICE	BRANICA 24	-	1	2	300	b. gospodarczy	3	430	2
157	ZAPOLICE	BRANICA 24	-	1	2	110	b. mieszkalny	3	430	2
158	ZAPOLICE	BRANICA 25	-	1	2	8	b. gospodarczy	3	429	2
159	ZAPOLICE	BRANICA 26	-	1	2	160	b. mieszkalny	3	428/1	2
160	ZAPOLICE	BRANICA 27	-	1	2	200	b. gospodarczy	3	446,496	2
161	ZAPOLICE	BRANICA 28	-	1	2	50	b. gospodarczy	3	445	2
162	ZAPOLICE	BRANICA 29	-	1	2	60	b.gospodarczy	3	425	2
163	ZAPOLICE	BRANICA 29	-	1	2	160	b. mieszkalny	3	425	2
164	ZAPOLICE	BRANICA 29	-	1	2	180	b.gospodarczy	3	425	2
165	ZAPOLICE	BRANICA 30	-	1	2	200	b.gospodarczy	3	447	2
166	ZAPOLICE	BRANICA 31	-	1	2	200	b.gospodarczy	3	422	2
167	ZAPOLICE	BRANICA 33	-	1	2	200	b. mieszkalny	2	419	2
168	ZAPOLICE	BRANICA 33	-	1	2	110	b. mieszkalny	2	419	2

Program usuwania wyrobów zawierających azbest z terenu Gminy Zapolice

169	ZAPOLICE	BRANICA 34	-	1	2	200	b. gospodarczy	3	-	2
170	ZAPOLICE	BRANICA 35	-	1	2	100	b.gospodarczy	3	440	2
171	ZAPOLICE	BRANICA 36	-	1	2	145	b.mieszkalny	2	416	2
172	ZAPOLICE	BRANICA 36	-	1	2	15	b. mieszkalny	2	416	2
173	ZAPOLICE	BRANICA 37	-	1	2	100	b.gospodarczy	3	434	2
174	ZAPOLICE	BRANICA 38	-	1	2	220	b.gospodarczy	3	433	2
175	ZAPOLICE	BRANICA 38	-	1	2	220	b.gospodarczy	3	433	2
176	ZAPOLICE	BRANICA 39	-	1	2	160	b.gospodarczy	2	355	2
177	ZAPOLICE	BRANICA 39	-	1	2	150	b. mieszkalny	2	355	2
178	ZAPOLICE	BRANICA 40	-	1	2	20	b. gospodarczy	3	354	2
179	ZAPOLICE	BRANICA 41	-	1	2	230	b. gospodarczy	3	443	2
180	ZAPOLICE	BRANICA 42	-	1	2	110	b. mieszkalny	2	373	2
181	ZAPOLICE	BRANICA 42	-	1	2	24	b. gospodarczy	2	373	2
182	ZAPOLICE	BRANICA 42	-	1	2	84	b. gospodarczy	2	373	2
183	ZAPOLICE	BRANICA 44	-	1	2	170	b. gospodarczy	3	361	2
184	ZAPOLICE	BRANICA 44	-	1	2	250	b. mieszkalny	3	361	2
185	ZAPOLICE	BRANICA 45	-	1	2	70	b. gospodarczy	3	147	2
186	ZAPOLICE	BRANICA 45	-	1	2	150	b. gospodarczy	3	147	2
187	ZAPOLICE	BRANICA 45	-	1	2	20	inny	3	147	2
188	ZAPOLICE	BRANICA 50	-	1	2	90	b.mieszkalny	2	66	2
189	ZAPOLICE	BRANICA 50	-	1	2	70	b.gospodarczy	2	66	2
190	ZAPOLICE	BRANICA 57	-	1	2	230	b. gospodarczy	3	-	2
191	ZAPOLICE	BRANICA 57	-	1	2	80	b. gospodarczy	3	-	2
192	ZAPOLICE	HOLENDRY 1	-	1	2	80	b.mieszkalny	3	16/1	3
193	ZAPOLICE	HOLENDRY 3	-	1	2	100	b.mieszkalny	3	5/9	3
194	ZAPOLICE	HOLENDRY 4	-	1	2	50	b.gospodarczy	3	6/1	3
195	ZAPOLICE	HOLENDRY 4	-	1	2	50	b.mieszkalny	3	6/1	3
196	ZAPOLICE	HOLENDRY 7	-	1	2	240	b.gospodarczy	3	7/1	3
197	ZAPOLICE	HOLENDRY 9	-	1	2	80	b.mieszkalny	3	10/1	3
198	ZAPOLICE	HOLENDRY 9	-	1	2	25	b.gospodarczy	3	10/1	3
199	ZAPOLICE	HOLENDRY 9	-	1	2	115	b.gospodarczy	3	10/1	3
200	ZAPOLICE	HOLENDRY 9	-	1	2	100	b.gospodarczy	3	10/1	3
201	ZAPOLICE	HOLENDRY 9 A	-	1	2	160	b.mieszkalny	3	65/3	3
202	ZAPOLICE	HOLENDRY 16	-	1	2	110	b.mieszkalny	2	16/1	3
203	ZAPOLICE	HOLENDRY 16	-	1	2	40	b.gospodarczy	2	16/1	3
204	ZAPOLICE	HOLENDRY 23	-	1	2	20	inne (szopa)	3	26/1;27/1	3
205	ZAPOLICE	HOLENDRY 26	-	1	2	110	b.mieszkalny	3	83/1	3
206	ZAPOLICE	HOLENDRY 27	-	1	2	530	b.gospodarczy	3	31/1	3
207	ZAPOLICE	HOLENDRY 28	-	1	2	104	b.mieszkalny	3	32/1	3
208	ZAPOLICE	HOLENDRY 30	-	1	2	240	b.gospodarczy	3	34/1	3
209	ZAPOLICE	HOLENDRY 30	-	1	2	84	b.mieszkalny	3	34/1	3
210	ZAPOLICE	HOLENDRY 31	-	1	2	155	b.gospodarczy	3	35/1	3
211	ZAPOLICE	HOLENDRY 32	-	1	2	270	b.gospodarczy	3	36/1	3
212	ZAPOLICE	HOLENDRY 33	-	1	2	140	b.gospodarczy	3	87/1	3

Program usuwania wyrobów zawierających azbest z terenu Gminy Zapolice

213	ZAPOLICE	HOLENDRY 33	-	1	2	30	b.gospodarczy	3	87/1	3
214	ZAPOLICE	HOLENDRY 39	-	1	2	80	b.gospodarczy	3	94/1 95/1	3
215	ZAPOLICE	HOLENDRY 40 A	-	1	2	160	b.gospodarczy	3	48/1	3
216	ZAPOLICE	HOLENDRY 40 A	-	1	2	100	b.mieszkalny	3	48/1	3
217	ZAPOLICE	HOLENDRY 41	-	1	2	360	b.gospodarczy	3	48/1	3
218	ZAPOLICE	HOLENDRY 43	-	1	2	25	inne	3	52/1	3
219	ZAPOLICE	HOLENDRY 44	-	1	2	280	b.gospodarczy	3	102/7	3
220	ZAPOLICE	HOLENDRY 68	-	1	2	120	b.gospodarczy	3	90/2	3
221	ZAPOLICE	JELNO	-	1	2	80	inny - świetlica	3	-	4
222	ZAPOLICE	JELNO	-	1	2	150	b.gospodarczy	3	-	4
223	ZAPOLICE	JELNO	-	1	2	60	b.gospodarczy	3	-	4
224	ZAPOLICE	JELNO	-	1	2	100	b.gospodarczy	3	-	4
225	ZAPOLICE	JELNO 2	-	1	2	120	b.gospodarczy	2	8	4
226	ZAPOLICE	JELNO 2	-	1	2	140	b.gospodarczy	2	8	4
227	ZAPOLICE	JELNO 2	-	1	2	60	b.mieszkalny	2	8	4
228	ZAPOLICE	JELNO 4	-	1	2	80	b.mieszkalny	3	89	4
229	ZAPOLICE	JELNO 4	-	1	2	88	b.gospodarczy	3	89	4
230	ZAPOLICE	JELNO 4	-	1	2	120	b.gospodarczy	3	89	4
231	ZAPOLICE	JELNO 5	-	1	2	70	b.gospodarczy	3	10	4
232	ZAPOLICE	JELNO 7	-	1	2	180	b.gospodarczy	3	91	4
233	ZAPOLICE	JELNO 7	-	1	2	15	b.gospodarczy	3	91	4
234	ZAPOLICE	JELNO 7	-	1	2	96	b.gospodarczy	3	91	4
235	ZAPOLICE	JELNO 8	-	1	2	160	b.gospodarczy	3	93	4
236	ZAPOLICE	JELNO 8	-	1	2	180	b.gospodarczy	3	93	4
237	ZAPOLICE	JELNO 8	-	1	2	20	b.gospodarczy	3	93	4
238	ZAPOLICE	JELNO 8	-	1	2	60	b.gospodarczy	3	93	4
239	ZAPOLICE	JELNO 12	-	1	2	160	b.mieszkalny	2	40	4
240	ZAPOLICE	JELNO 12	-	1	2	180	b.gospodarczy	2	40	4
241	ZAPOLICE	JELNO 12	-	1	2	450	b.mieszkalny	3	95	4
242	ZAPOLICE	JELNO 12	-	1	2	120	b.gospodarczy	3	95	4
243	ZAPOLICE	JELNO 14	-	1	2	140	b.gospodarczy	3	96	4
244	ZAPOLICE	JELNO 14	-	1	2	60	b.gospodarczy	3	96	4
245	ZAPOLICE	JELNO 14	-	1	2	180	b.gospodarczy	3	96	4
246	ZAPOLICE	JELNO 15	-	1	2	190	b.gospodarczy	3	41	4
247	ZAPOLICE	JELNO 15	-	1	2	160	b.gospodarczy	3	41	4
248	ZAPOLICE	JELNO 16	-	1	2	40	b.gospodarczy	3	97	4
249	ZAPOLICE	JELNO 18	-	1	2	80	b.gospodarczy	3	103	4
250	ZAPOLICE	JELNO 19	-	1	2	90	b.mieszkalny	2	45	4
251	ZAPOLICE	JELNO 19	-	1	2	130	b.gospodarczy	2	46	4
252	ZAPOLICE	JELNO 24	-	1	2	230	b.gospodarczy	2	65	4
253	ZAPOLICE	JELNO 24	-	1	2	150	b.mieszkalny	2	65	4
254	ZAPOLICE	JELNO 25	-	1	2	200	b.gospodarczy	3	109	4
255	ZAPOLICE	JELNO 25	-	1	2	180	b.gospodarczy	3	109	4
256	ZAPOLICE	JELNO 29	-	1	2	130	b.gospodarczy	3	61/3	4

Program usuwania wyrobów zawierających azbest z terenu Gminy Zapolice

257	ZAPOLICE	JELNO 29	-	1	2	128	b.mieszkalny	3	61/3	4
258	ZAPOLICE	JELNO 30	-	1	2	90	b.gospodarczy	3	189	4
259	ZAPOLICE	JELNO 30	-	1	2	160	b.gospodarczy	3	189	4
260	ZAPOLICE	JELNO 31	-	1	2	100	b. gospodarczy	3	138/1	4
261	ZAPOLICE	JELNO 31	-	1	2	90	b. gospodarczy	3	138/2	4
262	ZAPOLICE	JELNO 31	-	1	2	140	b. gospodarczy	3	138	4
263	ZAPOLICE	JELNO 32	-	1	2	80	b. gospodarczy	3	137	4
264	ZAPOLICE	JELNO 32	-	1	2	300	b. gospodarczy	3	137	4
265	ZAPOLICE	JELNO 33	-	1	2	300	b. mieszkalny	3	136	4
266	ZAPOLICE	JELNO 33	-	1	2	300	b. gospodarczy	3	136	4
267	ZAPOLICE	JELNO 34	-	1	2	143	b. mieszkalny	3	135	4
268	ZAPOLICE	JELNO 34	-	1	2	240	b. gospodarczy	3	135	4
269	ZAPOLICE	JELNO 34	-	1	2	100	b. gospodarczy	3	135	4
270	ZAPOLICE	JELNO 34	-	1	2	60	b. gospodarczy	3	135	4
271	ZAPOLICE	JELNO 34	-	1	2	50	inny	3	135	4
272	ZAPOLICE	JELNO 35	-	1	2	120	b. gospodarczy	3	134	4
273	ZAPOLICE	JELNO 37	-	1	2	120	b.mieszkalny	3	128	4
274	ZAPOLICE	JELNO 37	-	1	2	40	b.gospodarczy	3	128	4
275	ZAPOLICE	JELNO 37	-	1	2	140	b.gospodarczy	3	128	4
276	ZAPOLICE	JELNO 38	-	1	2	220	b.gospodarczy	3	102	4
277	ZAPOLICE	JEZIORKO 1	-	1	2	150	b.gospodarczy	3	642/1	5
278	ZAPOLICE	JEZIORKO 2	-	1	2	140	b. mieszkalny	2	651/1	5
279	ZAPOLICE	JEZIORKO 2	-	1	2	240	b. gospodarczy	2	651/1	5
280	ZAPOLICE	JEZIORKO 2	-	1	2	190	b. gospodarczy	2	651/1	5
281	ZAPOLICE	JEZIORKO 2	-	1	2	20	inny	2	651/1	5
282	ZAPOLICE	JEZIORKO 3	-	1	2	300	b. gospodarczy	3	652/1	5
283	ZAPOLICE	JEZIORKO 3	-	1	2	80	b. gospodarczy	3	652/1	5
284	ZAPOLICE	JEZIORKO 6	-	1	2	70	b.gospodarczy	3	129/1	5
285	ZAPOLICE	JEZIORKO 6	-	1	2	50	b.gospodarczy	3	129/1	5
286	ZAPOLICE	JEZIORKO 7	-	1	2	90	b. mieszkalno-gospodarczy	3	41/1	5
287	ZAPOLICE	JEZIORKO 7 A	-	1	2	80	b. mieszkalny	3	158/2	5
288	ZAPOLICE	JEZIORKO 12	-	1	2	30	inny	3	166/2	5
289	ZAPOLICE	JEZIORKO 12	-	1	2	40	inny	3	166/1	5
290	ZAPOLICE	JEZIORKO 12	-	1	2	12	inny	3	166/1	5
291	ZAPOLICE	JEZIORKO 12	-	1	2	1	inny	3	166/1	5
292	ZAPOLICE	JEZIORKO 13	-	1	2	10	inny	3	164	5
293	ZAPOLICE	JEZIORKO 13	-	1	2	120	b.gospodarczy	3	162	5
294	ZAPOLICE	JEZIORKO 13	-	1	2	100	b.gospodarczy	3	162	5
295	ZAPOLICE	JEZIORKO 17	-	1	2	110	b. mieszkalny	3	93	5
296	ZAPOLICE	JEZIORKO 17	-	1	2	500	b. gospodarczy	3	93	5
297	ZAPOLICE	JEZIORKO 21	-	1	2	128	b. mieszkalny	3	176	5

Program usuwania wyrobów zawierających azbest z terenu Gminy Zapolice

298	ZAPOLICE	KALINOWA 1	-	1	2	60	b. gospodarczy	3	220	6
299	ZAPOLICE	KALINOWA 1	-	1	2	40	b. gospodarczy	3	220	6
300	ZAPOLICE	KALINOWA 1	-	1	2	90	b. gospodarczy	3	220	6
301	ZAPOLICE	KALINOWA 1	-	1	2	100	b. gospodarczy	3	220	6
302	ZAPOLICE	KALINOWA 1	-	1	2	100	b. gospodarczy	3	220	6
303	ZAPOLICE	KALINOWA 2	-	1	2	110	b. mieszkalny	3	225/2	6
304	ZAPOLICE	KALINOWA 2	-	1	2	85	b. gospodarczy	3	225/2	6
305	ZAPOLICE	KALINOWA 7	-	1	2	70	b. gospodarczy	3	209	6
306	ZAPOLICE	KALINOWA 7	-	1	2	50	b. mieszkalny	3	209	6
307	ZAPOLICE	KALINOWA 7	-	1	2	30	b. gospodarczy	3	210	6
308	ZAPOLICE	KALINOWA 7	-	1	2	50	b. gospodarczy	3	210	6
309	ZAPOLICE	KALINOWA 8	-	1	2	126	b. gospodarczy	3	207,208	6
310	ZAPOLICE	KALINOWA 12	-	1	2	100	b. mieszkalny	3	200	6
311	ZAPOLICE	KALINOWA 13	-	1	2	120	b. mieszkalny	3	198	6
312	ZAPOLICE	KALINOWA 14	-	1	2	105	b. mieszkalny	2	196/1	6
313	ZAPOLICE	KALINOWA 14 A	-	1	2	105	b. mieszkalny	3	196/2	6
314	ZAPOLICE	KALINOWA 16	-	1	2	135	b. mieszkalny	3	189	6
315	ZAPOLICE	KALINOWA 16	-	1	2	95	b. gospodarczy	3	189	6
316	ZAPOLICE	KALINOWA 17	-	1	2	65	wiata	3	188	6
317	ZAPOLICE	KALINOWA 20	-	1	2	65	wiata	3	388	6
318	ZAPOLICE	KALINOWA 21	-	1	2	120	b. gospodarczy	3	72	6
319	ZAPOLICE	KALINOWA 25	-	1	2	110	b. mieszkalny	2	87/3	6
320	ZAPOLICE	KALINOWA 30	-	1	2	110	b.gospodarczy	2	93	6
321	ZAPOLICE	KALINOWA 30	-	1	2	85	b. mieszkalny	2	93	6
322	ZAPOLICE	KALINOWA 38	-	1	2	120	b. mieszkalny	3	271	6
323	ZAPOLICE	KALINOWA 38	-	1	2	150	b. gospodarczy	3	271	6
324	ZAPOLICE	KALINOWA 39	-	1	2	112	b. mieszkalny	2	272	6
325	ZAPOLICE	KALINOWA 39	-	1	2	12	inny	2	272	6
326	ZAPOLICE	KALINOWA 40	-	1	2	140	b. mieszkalny	2	275	6
327	ZAPOLICE	KALINOWA 42	-	1	2	84	b. mieszkalny	2	283/1	6
328	ZAPOLICE	KALINOWA 44	-	1	2	80	b. gospodarczy	3	285	6
329	ZAPOLICE	KALINOWA 44	-	1	2	200	b. gospodarczy	3	284/2	6
330	ZAPOLICE	KALINOWA 44	-	1	2	124	b. gospodarczy	3	285	6
331	ZAPOLICE	KALINOWA 44	-	1	2	60	inny	3	285	6
332	ZAPOLICE	KALINOWA 44	-	1	2	27	inny	3	285	6
333	ZAPOLICE	KALINOWA 45	-	1	2	110	b.gospodarczy	3	286	6
334	ZAPOLICE	KALINOWA 45	-	1	2	85	b.gospodarczy	3	286	6
335	ZAPOLICE	KALINOWA 45	-	1	2	25	b.gospodarczy	3	286	6
336	ZAPOLICE	KALINOWA 46	-	1	2	120	b.gospodarczy	3	394	6
337	ZAPOLICE	KALINOWA 47	-	1	2	95	b. mieszkalny	3	295	6
338	ZAPOLICE	KALINOWA 47	-	1	2	200	b.gospodarczy	3	295	6
339	ZAPOLICE	KALINOWA 50	-	1	2	250	b. gospodarczy	2	302	6
340	ZAPOLICE	KALINOWA 50	-	1	2	120	b. gospodarczy	2	302	6
341	ZAPOLICE	KALINOWA 50	-	1	2	30	b. gospodarczy	2	302	6

Program usuwania wyrobów zawierających azbest z terenu Gminy Zapolice

342	ZAPOLICE	KALINOWA 54	-	1	2	90	b.gospodarczy	2	265	6
343	ZAPOLICE	KALINOWA 54	-	1	2	100	b.gospodarczy	2	265	6
344	ZAPOLICE	KALINOWA 54	-	1	2	220	b. mieszkalny	2	265	6
345	ZAPOLICE	KALINOWA 55	-	1	2	100	b. mieszkalny	2	264	6
346	ZAPOLICE	KALINOWA 56	-	1	2	120	b.gospodarczy	3	262	6
347	ZAPOLICE	KALINOWA 58	-	1	2	200	b.gospodarczy	3	257	6
348	ZAPOLICE	KALINOWA 60	-	1	2	85	b. mieszkalny	2	254/2	6
349	ZAPOLICE	KALINOWA 61	-	1	2	50	b. mieszkalny	3	253	6
350	ZAPOLICE	KALINOWA 62	-	1	2	80	b. mieszkalny	1	252	6
351	ZAPOLICE	KALINOWA 62	-	1	2	30	inny	1	252	6
352	ZAPOLICE	KALINOWA 63	-	1	2	112	b. gospodarczy	3	249	6
353	ZAPOLICE	KALINOWA 64	-	1	2	143	b. mieszkalny	3	248/2	6
354	ZAPOLICE	KALINOWA 65	-	1	2	80	b. mieszkalny	3	242/1	6
355	ZAPOLICE	KALINOWA 67	-	1	2	124	b. gospodarczy	3	239	6
356	ZAPOLICE	KALINOWA 73	-	1	2	96	b. gospodarczy	3	232	6
357	ZAPOLICE	KALINOWA 73	-	1	2	20	b. gospodarczy	3	232	6
358	ZAPOLICE	KALINOWA 76A	-	1	2	170	b. przemysłowy	3	246	6
359	ZAPOLICE	KALINOWA 77	-	1	2	60	b. gospodarczy	3	256/4	6
360	ZAPOLICE	MARCELÓW 1	-	1	2	284	b.gospodarczy	3	112/1	7
361	ZAPOLICE	MARCELÓW 1	-	1	2	24	b.gospodarczy	3	112/1	7
362	ZAPOLICE	MARCELÓW 2	-	1	2	200	b.gospodarczy	3	110	7
363	ZAPOLICE	MARCELÓW 2	-	1	2	100	b.gospodarczy	3	110	7
364	ZAPOLICE	MARCELÓW 4	-	1	2	64	b.gospodarczy	3	102/2	7
365	ZAPOLICE	MARCELÓW 8	-	1	2	12	b.mieszkalny	3	155	7
366	ZAPOLICE	MARCELÓW 8	-	1	2	135	b.gospodarczy	3	155	7
367	ZAPOLICE	MARCELÓW 8	-	3	2	80	Inne	3	155	7
368	ZAPOLICE	MARCELÓW 9	-	1	2	240	b.gospodarczy	3	96/2	7
369	ZAPOLICE	MARCELÓW 9	-	1	2	60	b.gospodarczy	3	96/2	7
370	ZAPOLICE	MARCELÓW 9	-	1	2	20	b.gospodarczy	3	96/2	7
371	ZAPOLICE	MARCELÓW 9 A	-	1	2	80	b.mieszkalny	3	96/1	7
372	ZAPOLICE	MARCELÓW 10	-	1	2	21	b.gospodarczy	3	94	7
373	ZAPOLICE	MARCELÓW 13	-	1	2	72	b.gospodarczy	3	71/4	7
374	ZAPOLICE	MARCELÓW 14 A	-	1	2	23	Inne(szopy)	3	69	7
375	ZAPOLICE	MARCELÓW 14 A	-	1	2	15	Inne(szopy)	3	69	7
376	ZAPOLICE	MARCELÓW 14 A	-	1	2	13	Inne(szopy)	3	69	7
377	ZAPOLICE	MARCELÓW 14 A	-	1	2	6	Inne(szopy)	3	69	7
378	ZAPOLICE	MARCELÓW 14 A	-	1	2	42	Inne(szopy)	3	69	7
379	ZAPOLICE	MARCELÓW 17	-	1	2	60	b.mieszkalny	3	37/2	7
380	ZAPOLICE	MARCELÓW 17	-	1	2	6	b.gospodarczy	3	38/1	7
381	ZAPOLICE	MARCELÓW 23	-	1	2	800	b. gospodarczy	3	183/1	7
382	ZAPOLICE	MARŻYNEK 22	-	1	2	100	b. mieszkalny	3	345/1	9
383	ZAPOLICE	MARŻYNEK 26 A	-	1	2	30	b. gospodarczy	3	320/2	9
384	ZAPOLICE	MARŻYNEK 1	-	1	2	70	b.gospodarczy	3	41/3	9
385	ZAPOLICE	MARŻYNEK 2	-	1	2	70	b.mieszkalny	3	293/4	9

Program usuwania wyrobów zawierających azbest z terenu Gminy Zapolice

386	ZAPOLICE	MARŻYNEK 3	-	1	2	80	b.gospodarczy	3	293/4	9
387	ZAPOLICE	MARŻYNEK 4	-	1	2	150	b.mieszkalny	3	294/3	9
388	ZAPOLICE	MARŻYNEK 5	-	1	2	110	b.gospodarczy	3	297/8	9
389	ZAPOLICE	MARŻYNEK 7	-	1	2	40	b.mieszkalny	2	336/3	9
390	ZAPOLICE	MARŻYNEK 7	-	1	2	110	b.mieszkalny	2	336/3	9
391	ZAPOLICE	MARŻYNEK 10	-	1	2	100	b.gospodarczy	3	300/1	9
392	ZAPOLICE	MARŻYNEK 12	-	1	2	75	b.gospodarczy	3	301/1	9
393	ZAPOLICE	MARŻYNEK 12	-	1	2	25	b.gospodarczy	3	301/1	9
394	ZAPOLICE	MARŻYNEK 13	-	1	2	110	b.mieszkalny	3	302/1	9
395	ZAPOLICE	MARŻYNEK 15	-	1	2	140	b.mieszkalny	2	338/1	9
396	ZAPOLICE	MARŻYNEK 15	-	1	2	300	b.gospodarczy	2	339/1	9
397	ZAPOLICE	MARŻYNEK 16	-	1	2	120	b.gospodarczy	3	303/2	9
398	ZAPOLICE	MARŻYNEK 20	-	1	2	70	b. mieszkalny	3	342/3	9
399	ZAPOLICE	MARŻYNEK 26	-	1	2	100	b. mieszkalny	2	321/2	9
400	ZAPOLICE	MARŻYNEK 26	-	1	2	60	b.gospodarczy	2	321/2	9
401	ZAPOLICE	MARŻYNEK 30	-	1	2	80	b. gospodarczy	3	324/1	9
402	ZAPOLICE	MARŻYNEK 31	-	1	2	150	b.gospodarczy	3	371/3	9
403	ZAPOLICE	MŁODAWIN DOLNY 2 A	-	1	2	131	b. mieszkalny	2	280/1	8
404	ZAPOLICE	MŁODAWIN DOLNY 4	-	1	2	90	b. mieszkalny	3	97	8
405	ZAPOLICE	MŁODAWIN DOLNY 6	-	1	2	100	b. gospodarczy	3	99	8
406	ZAPOLICE	MŁODAWIN DOLNY 6	-	1	2	330	b. gospodarczy	3	99	8
407	ZAPOLICE	MŁODAWIN DOLNY 7	-	1	2	70	b.gospodarczy	2	282/3 282/4	8
408	ZAPOLICE	MŁODAWIN DOLNY 7	-	1	2	50	b. mieszkalny	2	282/3 282/4	8
409	ZAPOLICE	MŁODAWIN DOLNY 12	-	1	1	100	b. mieszkalny	3	109	8
410	ZAPOLICE	MŁODAWIN DOLNY 12	-	1	2	100	b. gospodarczy	3	109	8
411	ZAPOLICE	MŁODAWIN DOLNY 15	-	1	2	40	b.gospodarczy	3	163/1, 163/2	8
412	ZAPOLICE	MŁODAWIN DOLNY 17	-	1	2	60	b. gospodarczy	3	283	8
413	ZAPOLICE	MŁODAWIN DOLNY 17	-	1	2	100	b. mieszkalny	2	48/1,48/2	8
414	ZAPOLICE	MŁODAWIN DOLNY 17	-	1	2	80	b.gospodarczy	2	48/1,48/2	8
415	ZAPOLICE	MŁODAWIN DOLNY 17	-	1	2	50	b.gospodarczy	2	48/1,48/2	8
416	ZAPOLICE	MŁODAWIN DOLNY 20	-	1	1	120	b. mieszkalny	3	45	8
417	ZAPOLICE	MŁODAWIN DOLNY 20	-	1	2	370	b. gospodarczy	3	45	8
418	ZAPOLICE	MŁODAWIN DOLNY 22	-	1	2	90	b. mieszkalny	3	24	8
419	ZAPOLICE	MŁODAWIN DOLNY 23	-	1	2	136	b. mieszkalny	3	22	8
420	ZAPOLICE	MŁODAWIN DOLNY 24	-	1	2	60	b.gospodarczy	3	21	8
421	ZAPOLICE	MŁODAWIN DOLNY 24	-	1	2	40	b. gospodarczy	3	21	8
422	ZAPOLICE	MŁODAWIN DOLNY 26	-	1	2	68	b. mieszkalny	3	19	8
423	ZAPOLICE	MŁODAWIN DOLNY 26	-	1	2	40	b. gospodarczy	3	126	8
424	ZAPOLICE	MŁODAWIN DOLNY 26	-	1	2	300	b. gospodarczy	3	19	8
425	ZAPOLICE	MŁODAWIN GÓRNY 1	-	1	2	134	b. gospodarczy	3	279/5	8

Program usuwania wyrobów zawierających azbest z terenu Gminy Zapolice

426	ZAPOLICE	MŁODAWIN GÓRNY 2	-	1	2	100	b. mieszkalny	3	127	8
427	ZAPOLICE	MŁODAWIN GÓRNY 3	-	1	2	200	b. mieszkalno-przemysłowy	3	297/7	8
428	ZAPOLICE	MŁODAWIN GÓRNY 3	-	1	2	48	inny	3	297/7	8
429	ZAPOLICE	MŁODAWIN GÓRNY 5	-	1	2	100	b. mieszkalny	3	128	8
430	ZAPOLICE	MŁODAWIN GÓRNY 8	-	1	2	120	b.gospodarczy	3	139	8
431	ZAPOLICE	MŁODAWIN GÓRNY 8	-	1	2	190	b.gospodarczy	3	139	8
432	ZAPOLICE	MŁODAWIN GÓRNY 8	-	1	2	30	b.gospodarczy	3	139	8
433	ZAPOLICE	MŁODAWIN GÓRNY 9	-	1	2	100	b. mieszkalny	3	141/1	8
434	ZAPOLICE	MŁODAWIN GÓRNY 9	-	1	2	180	b. gospodarczy	3	141/1	8
435	ZAPOLICE	MŁODAWIN GÓRNY 10	-	1	2	200	b. mieszkalno-gospodarczy	3	141/1	8
436	ZAPOLICE	MŁODAWIN GÓRNY 10	-	1	2	200	b. mieszkalny	3	141/1	8
437	ZAPOLICE	MŁODAWIN GÓRNY 11	-	1	2	90	b.gospodarczy	3	144	8
438	ZAPOLICE	MŁODAWIN GÓRNY 13	-	1	2	120	b. gospodarczy	3	146	8
439	ZAPOLICE	MŁODAWIN GÓRNY 13	-	1	2	72	b. gospodarczy	3	146	8
440	ZAPOLICE	MŁODAWIN GÓRNY 13	-	1	2	24	b. gospodarczy	3	146	8
441	ZAPOLICE	MŁODAWIN GÓRNY 14	-	1	2	96	b.gospodarczy	3	146	8
442	ZAPOLICE	MŁODAWIN GÓRNY 14	-	1	2	98	b.gospodarczy	3	146	8
443	ZAPOLICE	MŁODAWIN GÓRNY 14	-	1	2	60	b.gospodarczy	3	146	8
444	ZAPOLICE	MŁODAWIN GÓRNY 15	-	1	2	175	b.gospodarczy	3	150,154, 155	8
445	ZAPOLICE	MŁODAWIN GÓRNY 15	-	1	2	120	b.gospodarczy	3	150,154 ,1 55	8
446	ZAPOLICE	MŁODAWIN GÓRNY 18	-	1	2	86	b. mieszkalny	3	156	8
447	ZAPOLICE	MŁODAWIN GÓRNY 18	-	1	2	48	b.gospodarczy	3	156	8
448	ZAPOLICE	MŁODAWIN GÓRNY 19	-	1	2	40	inny	3	195/2	8
449	ZAPOLICE	MŁODAWIN GÓRNY 20	-	1	2	35	b.gospodarczy	3	243	8
450	ZAPOLICE	MŁODAWIN GÓRNY 22	-	1	2	4	b. gospodarczy	3	193	8
451	ZAPOLICE	MŁODAWIN GÓRNY 27	-	1	2	60	b.gospodarczy	3	192	8
452	ZAPOLICE	MŁODAWIN GÓRNY 27	-	1	2	200	b.gospodarczy	3	192	8
453	ZAPOLICE	MŁODAWIN GÓRNY 27	-	1	2	160	b.gospodarczy	3	192	8
454	ZAPOLICE	MŁODAWIN GÓRNY 31	-	1	2	140	b.gospodarczy	3	169	8
455	ZAPOLICE	PAPROTNIA 4	-	1	2	150	b. mieszkalny	3	224/5, 224/3	9
456	ZAPOLICE	PAPROTNIA 5	-	1	2	80	b. mieszkalny b. gospodarczy	3	213/5	9
457	ZAPOLICE	PAPROTNIA 12	-	1	2	312	b. gospodarczy	3	210/5	9
458	ZAPOLICE	PAPROTNIA 12	-	1	2	75	b. gospodarczy	3	210/5	9
459	ZAPOLICE	PAPROTNIA 13	-	1	2	170	b. gospodarczy	3	246/1	9
460	ZAPOLICE	PAPROTNIA 15	-	1	2	150	b. mieszkalny	3	248/7	9
461	ZAPOLICE	PAPROTNIA 15	-	1	2	260	b. gospodarczy	3	248/7	9
462	ZAPOLICE	PAPROTNIA 20	-	1	2	260	b.gospodarczy	3	162/1	9
463	ZAPOLICE	PAPROTNIA 20 A	-	1	2	125	b.mieszkalny	3	161/1	9

Program usuwania wyrobów zawierających azbest z terenu Gminy Zapolice

464	ZAPOLICE	PAPROTNIA 23	-	1	2	100	b.mieszkalny	3	158/1	9
465	ZAPOLICE	PAPROTNIA 23	-	1	2	25	b.gospodarczy	3	158/1	9
466	ZAPOLICE	PAPROTNIA 25	-	1	2	110	b.gospodarczy	3	147/1	9
467	ZAPOLICE	PAPROTNIA 28	-	1	2	30	b.mieszkalny	3	189/5	9
468	ZAPOLICE	PAPROTNIA 29	-	1	2	170	b.gospodarczy	3	188/1	9
469	ZAPOLICE	PAPROTNIA 29	-	1	2	130	b.mieszkalny	3	188/1	9
470	ZAPOLICE	PAPROTNIA 30	-	1	2	120	b.mieszkalny	3	144/1	9
471	ZAPOLICE	PAPROTNIA 32	-	1	2	70	b. gospodarczy	3	54/1	9
472	ZAPOLICE	PAPROTNIA 33	-	1	2	580	b. gospodarczy	3	185/1	9
473	ZAPOLICE	PAPROTNIA 33	-	1	2	100	b. mieszkalny	3	185/1	9
474	ZAPOLICE	PAPROTNIA 35	-	1	2	360	b.gospodarczy	3	175/1	9
475	ZAPOLICE	PAPROTNIA 35	-	1	2	130	b.mieszkalny	3	175/1	9
476	ZAPOLICE	PAPROTNIA 36	-	1	2	60	b. gospodarczy	3	173/1	9
477	ZAPOLICE	PAPROTNIA 37	-	1	2	70	b. gospodarczy	3	172/3	9
478	ZAPOLICE	PAPROTNIA 38	-	1	2	70	b. gospodarczy	3	184/1	9
479	ZAPOLICE	PAPROTNIA 40	-	1	2	40	b. gospodarczy	3	182/3	9
480	ZAPOLICE	PAPROTNIA 40	-	1	2	40	b. przemysłowy	3	182/3	9
481	ZAPOLICE	PAPROTNIA 40	-	1	2	50	inny	3	182/3	9
482	ZAPOLICE	PAPROTNIA 41	-	1	2	60	b. mieszkalny	3	181/1	9
483	ZAPOLICE	PAPROTNIA 41	-	1	2	80	b. gospodarczy	3	181/1	9
484	ZAPOLICE	PAPROTNIA 42	-	1	2	70	b. gospodarczy	3	180/1	9
485	ZAPOLICE	PAPROTNIA 43	-	1	2	50	sklep	3	179/1	9
486	ZAPOLICE	PAPROTNIA 44	-	1	1	100	b.mieszkalny	3	138/1	9
487	ZAPOLICE	PAPROTNIA 45	-	1	2	100	b. mieszkalny	3	137/3	9
488	ZAPOLICE	PAPROTNIA 45 A	-	1	2	140	b. mieszkalny	2	254/1	9
489	ZAPOLICE	PAPROTNIA 47	-	1	2	220	b.gospodarczy	3	178/1	9
490	ZAPOLICE	PAPROTNIA 48	-	1	2	100	b.mieszkalny	3	50/1	9
491	ZAPOLICE	PAPROTNIA 48	-	1	2	90	b.gospodarczy	3	50/1	9
492	ZAPOLICE	PAPROTNIA 48 C	-	1	2	130	b. przemysłowy	3	42/4	9
493	ZAPOLICE	PAPROTNIA 48 C	-	2	1	180	b. przemysłowy	3	42/4	9
494	ZAPOLICE	PAPROTNIA 50	-	1	2	100	b.gospodarczy	3	52/1	9
495	ZAPOLICE	PAPROTNIA 50	-	1	2	24	b.gospodarczy	3	52/1	9
496	ZAPOLICE	PAPROTNIA 50	-	1	2	20	b.gospodarczy	3	52/1	9
497	ZAPOLICE	PAPROTNIA 50	-	1	2	60	b.mieszkalny	3	52/1	9
498	ZAPOLICE	PAPROTNIA 50	-	1	2	30	b.mieszkalny	3	52/1	9
499	ZAPOLICE	PAPROTNIA 50	-	1	2	40	b. przemysłowy	3	52/1	9
500	ZAPOLICE	PAPROTNIA 55	-	1	2	1	szopa	3	57/1	9
501	ZAPOLICE	PAPROTNIA 56	-	1	2	1	szopa	3	58/2	9
502	ZAPOLICE	PAPROTNIA 69	-	1	2	180	b.gospodarczy	3	91/1	9
503	ZAPOLICE	PAPROTNIA 72 A	-	1	2	120	b. gospodarczy	3	62/3	9
504	ZAPOLICE	PAPROTNIA 73	-	1	2	150	b. gospodarczy	3	62/4	9
505	ZAPOLICE	PAPROTNIA 76	-	1	2	60	b. mieszkalny	3	72/3	9
506	ZAPOLICE	PAPROTNIA 76	-	1	2	40	b. gospodarczy	3	72/3	9
507	ZAPOLICE	PAPROTNIA 76	-	1	2	80	b. gospodarczy	3	72/3	9

Program usuwania wyrobów zawierających azbest z terenu Gminy Zapolice

508	ZAPOLICE	PAPROTNIA 77 A	-	1	2	36	inny	3	70/4	9
509	ZAPOLICE	PAPROTNIA 77 A	-	1	2	120	b. gospodarczy	3	70/4	9
510	ZAPOLICE	PAPROTNIA 77 A	-	1	2	20	b. gospodarczy	3	70/4	9
511	ZAPOLICE	PAPROTNIA 78	-	1	2	45	b.gospodarczy	3	66/1	9
512	ZAPOLICE	PAPROTNIA 84	-	1	2	120	b.mieszkalny	3	122/3	9
513	ZAPOLICE	PSTROKONIE B.D.	-	1	2	20	b.gospodarczy	3	15/1	10
514	ZAPOLICE	PSTROKONIE B.D.	-	1	2	120	b.gospodarczy	3	443/1	10
515	ZAPOLICE	PSTROKONIE B.D.	-	1	2	33	b.mieszkalny	3	593/13	10
516	ZAPOLICE	PSTROKONIE 1	-	1	2	100	b.gospodarczy	3	533/1	10
517	ZAPOLICE	PSTROKONIE 2	-	1	2	100	b. mieszkalny	3	532/1	10
518	ZAPOLICE	PSTROKONIE 3	-	1	2	170	b. gospodarczy	3	531/1	10
519	ZAPOLICE	PSTROKONIE 3	-	1	2	96	b. gospodarczy	3	531/1	10
520	ZAPOLICE	PSTROKONIE 5	-	1	2	240	b.gospodarczy	3	528/1	10
521	ZAPOLICE	PSTROKONIE 5	-	1	2	50	b.gospodarczy	3	528/1	10
522	ZAPOLICE	PSTROKONIE 6	-	1	2	166	b.gospodarczy	3	528/1	10
523	ZAPOLICE	PSTROKONIE 8	-	1	2	144	b.gospodarczy	3	523/1	10
524	ZAPOLICE	PSTROKONIE 8	-	1	2	84	b.gospodarczy	3	523/1	10
525	ZAPOLICE	PSTROKONIE 8	-	1	2	64	b.mieszkalny	3	523/1	10
526	ZAPOLICE	PSTROKONIE 9	-	1	2	100	b.gospodarczy	3	522/1	10
527	ZAPOLICE	PSTROKONIE 9	-	1	2	100	b.mieszkalny	3	522/1	10
528	ZAPOLICE	PSTROKONIE 10	-	1	2	100	b.mieszkalny	2	531/1	10
529	ZAPOLICE	PSTROKONIE 10	-	1	2	240	b.gospodarczy	2	531/1	10
530	ZAPOLICE	PSTROKONIE 14	-	1	2	120	b.mieszkalny	3	515/1	10
531	ZAPOLICE	PSTROKONIE 14	-	1	2	30	b.gospodarczy	3	515/1	10
532	ZAPOLICE	PSTROKONIE 14	-	1	2	80	b.gospodarczy	3	515/1	10
533	ZAPOLICE	PSTROKONIE 14	-	1	2	200	b.gospodarczy	3	515/1	10
534	ZAPOLICE	PSTROKONIE 14	-	1	2	40	b.gospodarczy	3	515/1	10
535	ZAPOLICE	PSTROKONIE 14	-	1	2	80	b.gospodarczy	3	515/1	10
536	ZAPOLICE	PSTROKONIE 14	-	1	2	20	b.gospodarczy	3	515/1	10
537	ZAPOLICE	PSTROKONIE 17	-	1	2	108	b. mieszkalny	3	509/1	10
538	ZAPOLICE	PSTROKONIE 20	-	1	2	21	b.gospodarczy	3	506/1	10
539	ZAPOLICE	PSTROKONIE 26	-	1	2	20	b.gospodarczy	2	493/6	10
540	ZAPOLICE	PSTROKONIE 26	-	1	2	150	b.gospodarczy	2	493/6	10
541	ZAPOLICE	PSTROKONIE 26	-	1	2	210	b.gospodarczy	2	493/6	10
542	ZAPOLICE	PSTROKONIE 26	-	1	2	15	b.gospodarczy	2	493/6	10
543	ZAPOLICE	PSTROKONIE 26	-	1	2	10	b.gospodarczy	2	493/6	10
544	ZAPOLICE	PSTROKONIE 26	-	1	2	50	b.mieszkalny	2	493/6	10
545	ZAPOLICE	PSTROKONIE 28	-	1	2	170	b.mieszkalny	3	489/1	10
546	ZAPOLICE	PSTROKONIE 28	-	1	2	40	b.gospodarczy	3	489/1	10
547	ZAPOLICE	PSTROKONIE 30	-	1	2	200	b.gospodarczy	3	439/1	10
548	ZAPOLICE	PSTROKONIE 31	-	1	2	70	b.gospodarczy	3	440/1	10
549	ZAPOLICE	PSTROKONIE 31	-	1	2	20	b.gospodarczy	3	440/1	10
550	ZAPOLICE	PSTROKONIE 32	-	1	2	135	b.mieszkalny	3	441/1	10

Program usuwania wyrobów zawierających azbest z terenu Gminy Zapolice

551	ZAPOLICE	PSTROKONIE 33	-	1	2	20	b.gospodarczy	3	442/1	10
552	ZAPOLICE	PSTROKONIE 33	-	1	2	70	b.mieszkalny	3	442/1	10
553	ZAPOLICE	PSTROKONIE 38	-	1	2	235	b.gospodarczy	3	486/1	10
554	ZAPOLICE	PSTROKONIE 40	-	1	2	135	b.gospodarczy	3	473/1	10
555	ZAPOLICE	PSTROKONIE 43	-	1	2	40	b.gospodarczy	3	450/1	10
556	ZAPOLICE	PSTROKONIE 43	-	1	2	96	b.gospodarczy	3	450/1	10
557	ZAPOLICE	PSTROKONIE 43	-	1	2	8	b.gospodarczy	3	450/1	10
558	ZAPOLICE	PSTROKONIE 43	-	1	2	112	b.mieszkalny	3	450/1	10
559	ZAPOLICE	PSTROKONIE 45	-	1	2	80	b.gospodarczy	3	468/1	10
560	ZAPOLICE	PSTROKONIE 47	-	1	2	70	b.mieszkalny	3	453/1	10
561	ZAPOLICE	PSTROKONIE 48	-	1	2	100	b.mieszkalny	3	455/1	10
562	ZAPOLICE	PSTROKONIE 48	-	1	2	185	b.gospodarczy	3	455/1	10
563	ZAPOLICE	PSTROKONIE 49	-	1	2	120	b.gospodarczy	3	455/1	10
564	ZAPOLICE	PSTROKONIE 50	-	1	2	165	b.gospodarczy	2	52/1	10
565	ZAPOLICE	PSTROKONIE 50	-	1	2	100	b.mieszkalny	3	461/1	10
566	ZAPOLICE	PSTROKONIE 51	-	1	2	80	b.mieszkalny	3	459/1	10
567	ZAPOLICE	PSTROKONIE 53	-	1	2	80	b.gospodarczy	3	457/1	10
568	ZAPOLICE	PSTROKONIE 53	-	1	2	30	b.gospodarczy	3	457/1	10
569	ZAPOLICE	PSTROKONIE 53	-	1	2	120	b.mieszkalny	3	457/1	10
570	ZAPOLICE	PSTROKONIE 55	-	1	2	112	b.gospodarczy	3	448/1	10
571	ZAPOLICE	PSTROKONIE 56	-	1	2	70	b.mieszkalny	3	446/1	10
572	ZAPOLICE	PSTROKONIE 56	-	1	2	20	b.gospodarczy	3	446/1	10
573	ZAPOLICE	PSTROKONIE 56	-	1	2	40	b.gospodarczy	3	446/1	10
574	ZAPOLICE	PSTROKONIE 58	-	1	2	96	b.gospodarczy	3	431/6	10
575	ZAPOLICE	PSTROKONIE 58	-	1	2	100	b.gospodarczy	3	431/6	10
576	ZAPOLICE	PSTROKONIE 58 A	-	1	2	120	b.mieszkalny	3	434/8- 434/10	10
577	ZAPOLICE	PSTROKONIE 59	-	1	2	20	b.gospodarczy	3	430/1	10
578	ZAPOLICE	PSTROKONIE 59	-	1	2	198	b.gospodarczy	3	430/1	10
579	ZAPOLICE	PSTROKONIE 60A	-	1	2	100	b.mieszkalny	3	428/1	10
580	ZAPOLICE	PSTROKONIE 60B	-	1	2	136	b.mieszkalny	3	122/1	10
581	ZAPOLICE	PSTROKONIE 61	-	1	2	242	b.mieszkalny	3	17/6	10
582	ZAPOLICE	PSTROKONIE 61	-	1	2	120	b.gospodarczy	3	17/6	10
583	ZAPOLICE	PSTROKONIE 61 B	-	1	2	121	b.mieszkalny	3	17/5	10
584	ZAPOLICE	PSTROKONIE 61 B	-	1	2	72	b.gospodarczy	3	17/5	10
585	ZAPOLICE	PSTROKONIE 61 C	-	1	2	130	b.mieszkalny	3	18/3	10
586	ZAPOLICE	PSTROKONIE 62	-	1	2	96	b.gospodarczy	3	4/3	10
587	ZAPOLICE	PSTROKONIE 62	-	1	2	126	b.gospodarczy	3	4/3	10
588	ZAPOLICE	PSTROKONIE 62	-	1	2	60	b.gospodarczy	3	4/3	10
589	ZAPOLICE	PSTROKONIE 62	-	1	2	233	b.gospodarczy	3	4/3	10
590	ZAPOLICE	PSTROKONIE 63	-	1	2	11	b.gospodarczy	3	208/3	10
591	ZAPOLICE	PSTROKONIE 65	-	1	2	355	b.mieszkalny b.gospodarczy	3	210/1	10
592	ZAPOLICE	PSTROKONIE 69	-	1	2	150	b.gospodarczy	2	223/1	10

Program usuwania wyrobów zawierających azbest z terenu Gminy Zapolice

593	ZAPOLICE	PSTROKONIE 69	-	1	2	120	b.gospodarczy	2	223/1	10
594	ZAPOLICE	PSTROKONIE 70	-	1	2	50	b. gospodarczy	3	2	10
595	ZAPOLICE	PSTROKONIE 71	-	1	2	280	b. mieszkalny b. gospodarczy	3	228/1	10
596	ZAPOLICE	PSTROKONIE 72	-	1	2	170	b. mieszkalno- gospodarczy	3	228/1	10
597	ZAPOLICE	PSTROKONIE 72	-	1	2	170	b. gospodarczy	3	228/1	10
598	ZAPOLICE	PSTROKONIE 76	-	1	2	75	b.gospodarczy	3	231/1	10
599	ZAPOLICE	PSTROKONIE 80	-	1	2	120	b.gospodarczy	3	236/1	10
600	ZAPOLICE	PSTROKONIE 81	-	1	2	112	b.gospodarczy	3	237/1	10
601	ZAPOLICE	PSTROKONIE 81	-	1	2	70	b.gospodarczy	3	237/1	10
602	ZAPOLICE	PSTROKONIE 84	-	1	2	170	b.gospodarczy	3	246/1	10
603	ZAPOLICE	PSTROKONIE 85	-	1	2	170	b.gospodarczy	3	245/1	10
604	ZAPOLICE	PSTROKONIE 85 A	-	1	2	130	b.mieszkalny	3	704/1	10
605	ZAPOLICE	PSTROKONIE 85 A	-	1	2	60	b.gospodarczy	3	704/1	10
606	ZAPOLICE	PSTROKONIE 87	-	1	2	90	b.mieszkalny	3	242/1	10
607	ZAPOLICE	PSTROKONIE 97	-	1	2	72	b.gospodarczy	2	423/4	10
608	ZAPOLICE	PSTROKONIE 97	-	1	2	20	b.gospodarczy	2	423/4	10
609	ZAPOLICE	PSTROKONIE 97	-	1	2	100	b.gospodarczy	2	423/4	10
610	ZAPOLICE	PSTROKONIE 97	-	1	2	72	b.gospodarczy	2	423/4	10
611	ZAPOLICE	PSTROKONIE 98	-	1	2	150	b.gospodarczy	3	464/1	10
612	ZAPOLICE	PSTROKONIE 100	-	1	2	140	b.gospodarczy	3	416/5	10
613	ZAPOLICE	PSTROKONIE 101	-	1	2	84	b.mieszkalny	3	413/3	10
614	ZAPOLICE	PSTROKONIE 103	-	1	2	150	b.mieszkalny	3	474/1	10
615	ZAPOLICE	PSTROKONIE 103	-	1	2	170	b.gospodarczy	3	474/1	10
616	ZAPOLICE	PSTROKONIE 104	-	1	2	60	b.gospodarczy	3	410/1	10
617	ZAPOLICE	PSTROKONIE 105	-	1	2	294	b.gospodarczy	3	409/1	10
618	ZAPOLICE	PSTROKONIE 105	-	1	2	172	b.gospodarczy	3	409/1	10
619	ZAPOLICE	PSTROKONIE 105	-	1	2	180	b.gospodarczy	3	409/1	10
620	ZAPOLICE	PSTROKONIE 106	-	1	2	66	b.mieszkalny	3	476/1	10
621	ZAPOLICE	PSTROKONIE 106	-	1	2	20	b.gospodarczy	3	476/1	10
622	ZAPOLICE	PSTROKONIE 107	-	1	2	40	b. mieszkalno- gospodarczy	3	408/1	10
623	ZAPOLICE	PSTROKONIE 108	-	1	2	60	b.mieszkalny	3	477/1	10
624	ZAPOLICE	PSTROKONIE 109	-	1	2	80	b.gospodarczy	3	478/1	10
625	ZAPOLICE	PSTROKONIE 109	-	3	2	150		3	478/1	10
626	ZAPOLICE	PSTROKONIE 112	-	1	2	54	b.mieszkalny	3	588/3	10
627	ZAPOLICE	PSTROKONIE 112	-	1	2	270	b.gospodarczy	3	576/1	10
628	ZAPOLICE	PSTROKONIE 112	-	1	2	170	b.mieszkalny	3	576/1	10
629	ZAPOLICE	PSTROKONIE 113	-	1	2	30	b.mieszkalny	3	581/21	10
630	ZAPOLICE	PSTROKONIE 113	-	1	2	80	b.mieszkalny	3	583/4	10
631	ZAPOLICE	PSTROKONIE 113	-	1	2	100	b.gospodarczy	3	583/4	10
632	ZAPOLICE	PSTROKONIE 114	-	1	2	48	b.mieszkalny	2	584/1	10

Program usuwania wyrobów zawierających azbest z terenu Gminy Zapolice

633	ZAPOLICE	PSTROKONIE 114	-	1	2	96	b.gospodarczy	2	584/1	10
634	ZAPOLICE	PSTROKONIE 117	-	1	2	75	b.mieszkalny	3	594/1-595/1	10
635	ZAPOLICE	PSTROKONIE 117	-	1	2	360	b.gospodarczy	3	594/1-595/1	10
636	ZAPOLICE	PSTROKONIE 119	-	1	2	75	b.mieszkalny	3	601/3	10
637	ZAPOLICE	PSTROKONIE 119 A	-	1	2	120	b.gospodarczy	3	601/3	10
638	ZAPOLICE	PSTROKONIE 119 A	-	1	2	135	b.mieszkalny	3	601/3	10
639	ZAPOLICE	PSTROKONIE 120	-	1	2	280	b.gospodarczy	3	602/1	10
640	ZAPOLICE	PSTROKONIE 121	-	1	2	140	b.gospodarczy	3	603/1	10
641	ZAPOLICE	PSTROKONIE 121	-	1	2	70	b.gospodarczy	3	603/1	10
642	ZAPOLICE	PSTROKONIE 122	-	1	2	70	b.gospodarczy	3	604/1	10
643	ZAPOLICE	PSTROKONIE 122	-	1	2	174	b.gospodarczy	3	604/1	10
645	ZAPOLICE	PSTROKONIE 122	-	1	2	6	b.mieszkalny	3	604/1	10
646	ZAPOLICE	PSTROKONIE 123 A	-	1	2	60	b.gospodarczy	3	605/1	10
647	ZAPOLICE	PSTROKONIE 123 A	-	1	2	20	b.gospodarczy	3	605/1	10
648	ZAPOLICE	PSTROKONIE 123 A	-	1	2	3	b.gospodarczy	3	605/1	10
649	ZAPOLICE	PSTROKONIE 124	-	1	2	130	b.mieszkalny	3	607/1	10
650	ZAPOLICE	PSTROKONIE 124	-	1	2	110	b.gospodarczy	3	607/1	10
651	ZAPOLICE	PSTROKONIE 125	-	1	1	60	b.gospodarczy	3	608/3	10
652	ZAPOLICE	PSTROKONIE 126	-	1	2	72	b.gospodarczy	3	610/4	10
653	ZAPOLICE	PSTROKONIE 128	-	1	2	160	b.gospodarczy	3	612/1	10
654	ZAPOLICE	PSTROKONIE 128	-	1	2	180	b.gospodarczy	3	612/1	10
656	ZAPOLICE	PSTROKONIE 167	-	1	2	250	b.mieszkalny b.gospodarczy	2	-	10
657	ZAPOLICE	PTASZKOWICE B.D.	-	1	2	120	inne	3	-	11
658	ZAPOLICE	PTASZKOWICE 4	-	1	2	88	b. mieszkalny	3	75/2	11
659	ZAPOLICE	PTASZKOWICE 6	-	1	1	80	B.mieszkalny	3	191/1	11
660	ZAPOLICE	PTASZKOWICE 6	-	1	2	24	b.mieszkalny	3	191/1	11
661	ZAPOLICE	PTASZKOWICE 6	-	1	2	120	b.gospodarczy	3	191/1	11
662	ZAPOLICE	PTASZKOWICE 9	-	1	2	72	b.gospodarczy	3	188	11
663	ZAPOLICE	PTASZKOWICE 10	-	1	2	448	b.gospodarczy	3	84	11
664	ZAPOLICE	PTASZKOWICE 11	-	1	2	448	b.gospodarczy	3	87	11
665	ZAPOLICE	PTASZKOWICE 11	-	1	2	322	b.gospodarczy	3	87	11
666	ZAPOLICE	PTASZKOWICE 13	-	1	2	202	b. gospodarczy	2	88; 85	11
667	ZAPOLICE	PTASZKOWICE 13	-	1	2	440	b. gospodarczy	2	88; 85	11
668	ZAPOLICE	PTASZKOWICE 13	-	1	2	140	b. mieszkalny	2	88; 85	11
669	ZAPOLICE	PTASZKOWICE 15	-	1	2	182	b. gospodarczy	3	89	11
670	ZAPOLICE	PTASZKOWICE 15	-	1	2	155	Inne	3	89	11
671	ZAPOLICE	PTASZKOWICE 16	-	1	2	88	b.mieszkalny	3	183	11
672	ZAPOLICE	PTASZKOWICE 16	-	1	2	200	b.gospodarczy	3	183	11
673	ZAPOLICE	PTASZKOWICE 16	-	1	2	15	Inne	3	183	11

Program usuwania wyrobów zawierających azbest z terenu Gminy Zapolice

674	ZAPOLICE	PTASZKOWICE 17	-	1	2	100	b. gospodarczy	3	90	11
675	ZAPOLICE	PTASZKOWICE 17	-	1	2	200	b. gospodarczy	3	90	11
676	ZAPOLICE	PTASZKOWICE 17A	-	1	2	60	b.gospodarczy	3	90	11
678	ZAPOLICE	PTASZKOWICE 18	-	1	2	70	b.gospodarczy	3	182	11
679	ZAPOLICE	PTASZKOWICE 20	-	1	2	120	b.gospodarczy	3	181	11
680	ZAPOLICE	PTASZKOWICE 21	-	1	2	100	b.mieszkalny	3	180	11
681	ZAPOLICE	PTASZKOWICE 21	-	1	2	134	b.gospodarczy	3	180	11
682	ZAPOLICE	PTASZKOWICE 22	-	1	2	120	b.mieszkalny	3	179	11
683	ZAPOLICE	PTASZKOWICE 22	-	1	2	160	b.gospodarczy	3	179	11
684	ZAPOLICE	PTASZKOWICE 22	-	1	2	240	b. gospodarczy	3	179	11
685	ZAPOLICE	PTASZKOWICE 23A	-	1	2	16	Inne (szopa)	3	97	11
686	ZAPOLICE	PTASZKOWICE 24	-	1	2	120	b. mieszkalny	3	178	11
687	ZAPOLICE	PTASZKOWICE 24	-	1	2	50	b. gospodarczy	3	178	11
688	ZAPOLICE	PTASZKOWICE 24	-	1	2	298	b. gospodarczy	3	178	11
689	ZAPOLICE	PTASZKOWICE 24	-	1	2	40	inne	3	178	11
690	ZAPOLICE	PTASZKOWICE 24	-	1	2	200	Inne	3	178	11
691	ZAPOLICE	PTASZKOWICE 25	-	1	2	70	b. mieszkalny	2	177	11
692	ZAPOLICE	PTASZKOWICE 25	-	1	2	160	b. gospodarczy	2	177	11
693	ZAPOLICE	PTASZKOWICE 25	-	1	2	12	Inne	2	177	11
694	ZAPOLICE	PTASZKOWICE 26	-	1	2	70	b.gospodarczy	3	98	11
695	ZAPOLICE	PTASZKOWICE 27	-	1	2	150	b.gospodarczy	3	140/3	11
696	ZAPOLICE	PTASZKOWICE 27	-	1	2	20	inne	3	140/3	11
697	ZAPOLICE	PTASZKOWICE 29	-	1	2	154	b. mieszkalny	3	115	11
688	ZAPOLICE	PTASZKOWICE 29	-	1	2	60	b. gospodarczy	3	115	11
699	ZAPOLICE	PTASZKOWICE 30	-	1	2	90	b. mieszkalny	2	11b	11
700	ZAPOLICE	PTASZKOWICE 30	-	1	2	135	b. gospodarczy	2	11b	11
701	ZAPOLICE	PTASZKOWICE 30	-	1	2	12	Inne	2	11b	11
702	ZAPOLICE	PTASZKOWICE 31	-	1	2	84	b. mieszkalny	2	141	11
703	ZAPOLICE	PTASZKOWICE 34	-	1	2	170	b. mieszkalny	3	142	11
704	ZAPOLICE	PTASZKOWICE 34	-	1	2	60	b. gospodarczy	3	142	11
705	ZAPOLICE	PTASZKOWICE 34	-	1	2	120	b.mieszkalny	3	118/1	11
706	ZAPOLICE	PTASZKOWICE 34	-	1	2	48	b.gospodarczy	3	118/1	11
707	ZAPOLICE	PTASZKOWICE 34	-	1	2	96	b.gospodarczy	3	118/1	11
708	ZAPOLICE	PTASZKOWICE 35	-	1	2	150	b. mieszkalny	2	143/2	11
709	ZAPOLICE	PTASZKOWICE 35	-	1	2	12	b. gospodarczy	2	143/2	11
710	ZAPOLICE	PTASZKOWICE 35	-	1	2	30	b. gospodarczy	2	143/2	11
711	ZAPOLICE	PTASZKOWICE 35	-	1	2	15	b. gospodarczy	2	143/2	11
712	ZAPOLICE	PTASZKOWICE 35	-	1	2	40	b. gospodarczy	2	143/2	11

Program usuwania wyrobów zawierających azbest z terenu Gminy Zapolice

713	ZAPOLICE	PTASZKOWICE 35	-	1	2	20	b. gospodarczy	2	143/2	11
714	ZAPOLICE	PTASZKOWICE 37	-	1	2	282	b.gospodarczy	3	144	11
715	ZAPOLICE	PTASZKOWICE 39	-	1	2	160	b.mieszkalny	3	124	11
716	ZAPOLICE	PTASZKOWICE 39	-	1	2	140	b.gospodarczy	3	120	11
717	ZAPOLICE	PTASZKOWICE 39	-	1	2	160	b.gospodarczy	3	120	11
718	ZAPOLICE	PTASZKOWICE 39	-	1	2	30	Inne	3	119	11
719	ZAPOLICE	PTASZKOWICE 40	-	1	2	140	b.gospodarczy	3	145	11
720	ZAPOLICE	PTASZKOWICE 41	-	1	2	120	b.mieszkalny	2	146/1	11
721	ZAPOLICE	PTASZKOWICE 42	-	1	2	60	b.gospodarczy	3	147	11
722	ZAPOLICE	PTASZKOWICE 42	-	1	2	80	b.gospodarczy	3	147	11
723	ZAPOLICE	PTASZKOWICE 42	-	1	2	20	b.gospodarczy	3	147	11
724	ZAPOLICE	PTASZKOWICE 42	-	1	2	80	Inne (sklep)	3	147	11
725	ZAPOLICE	PTASZKOWICE 43	-	1	2	120	b.mieszkalny	3	149	11
726	ZAPOLICE	PTASZKOWICE 43	-	1	2	112	b.gospodarczy	3	149	11
727	ZAPOLICE	PTASZKOWICE 43	-	1	2	75	b.gospodarczy	3	149	11
728	ZAPOLICE	PTASZKOWICE 51	-	1	2	140	b. gospodarczy	3	24/3	11
729	ZAPOLICE	PTASZKOWICE 53	-	1	2	350	b. gospodarczy	3	25/3	11
730	ZAPOLICE	PTASZKOWICE 54	-	1	2	514	b. gospodarczy	3	108/2	11
731	ZAPOLICE	PTASZKOWICE 55	-	1	2	108	b. gospodarczy	3	30	11
732	ZAPOLICE	PTASZKOWICE 55	-	1	2	110	b. mieszkalny	3	30	11
733	ZAPOLICE	ROJKÓW 1	-	3	2	100	inne	3	50	13
734	ZAPOLICE	ROJKÓW 1	-	1	2	1000	b. gospodarczy	3	50	13
735	ZAPOLICE	ROJKÓW 3	-	1	2	200	b. mieszkalny	3	46	13
736	ZAPOLICE	ROJKÓW 3	-	1	2	700	b. gospodarczy	3	46	13
737	ZAPOLICE	ROJKÓW 4	-	1	2	180	b. gospodarczy	3	44	13
738	ZAPOLICE	ROJKÓW 6	-	1	2	80	b. gospodarczy	3	24/1	13
739	ZAPOLICE	ROJKÓW 7	-	1	2	24	b. gospodarczy	3	38	13
740	ZAPOLICE	ROJKÓW 8	-	1	2	130	b. gospodarczy	3	51	13
741	ZAPOLICE	ROJKÓW 8	-	1	2	50	b. gospodarczy	3	51	13
742	ZAPOLICE	ROJKÓW 8	-	1	2	70	b. gospodarczy	3	51	13
743	ZAPOLICE	ROJKÓW 9	-	1	2	140	b. gospodarczy	3	52	13
744	ZAPOLICE	ROJKÓW 11	-	1	2	190	b. gospodarczy	3	54	13
745	ZAPOLICE	ROJKÓW 11	-	1	2	114	b. mieszkalny	3	54	13
746	ZAPOLICE	ROJKÓW 12	-	1	2	114	b. mieszkalny	3	55	13
747	ZAPOLICE	ROJKÓW 12	-	1	2	160	b. gospodarczy	3	55	13
748	ZAPOLICE	ROJKÓW 13	-	1	2	60	b. gospodarczy	3	53	13
749	ZAPOLICE	ROJKÓW 14	-	1	2	30	inne	3	58	13
750	ZAPOLICE	ROJKÓW 15	-	1	2	180	b. gospodarczy	3	7	13
751	ZAPOLICE	ROJKÓW 17	-	1	2	210	b. gospodarczy	3	62/1	13
752	ZAPOLICE	ROJKÓW 18	-	1	2	140	b. mieszkalny	3	63	13
753	ZAPOLICE	ROJKÓW 18	-	1	2	160	b. gospodarczy	3	63	13

Program usuwania wyrobów zawierających azbest z terenu Gminy Zapolice

754	ZAPOLICE	ROJKÓW 27	-	1	2	220	b. gospodarczy	3	22	13
756	ZAPOLICE	ROJKÓW 27	-	1	2	80	b. mieszkalny	3	22	13
757	ZAPOLICE	ROJKÓW 28	-	1	2	49	b. mieszkalny	3	105/3	13
758	ZAPOLICE	ROJKÓW 28	-	1	2	32	b. gospodarczy	3	105/3	13
759	ZAPOLICE	ROJKÓW 28	-	1	2	357	b. gospodarczy	3	124	13
760	ZAPOLICE	ROJKÓW 30	-	1	2	270	b. gospodarczy	3	126/2	13
761	ZAPOLICE	ROJKÓW 30	-	1	2	60	szopy	3	126/2	13
762	ZAPOLICE	ROJKÓW 31	-	1	2	400	b. gospodarczy	3	104 127	13
763	ZAPOLICE	ROJKÓW 32	-	1	2	250	b. gospodarczy	3	128	13
764	ZAPOLICE	ROJKÓW 33	-	1	2	150	b. gospodarczy	3	129	13
765	ZAPOLICE	ROJKÓW 33	-	1	2	726	b. mieszkalny	3	129	13
766	ZAPOLICE	REMBIESZÓW B.D.	-	1	2	320	inne	3	-	12
767	ZAPOLICE	REMBIESZÓW B.D.	-	1	2	100	b.gospodarczy	2	-	12
768	ZAPOLICE	REMBIESZÓW B.D.	-	1	2	300	b.gospodarczy	3	-	12
769	ZAPOLICE	REMBIESZÓW B.D.	-	1	2	110	b.mieszkalny	3	-	12
770	ZAPOLICE	REMBIESZÓW 1	-	1	2	130	b.gospodarczy	3	416/2	12
771	ZAPOLICE	REMBIESZÓW 2	-	1	2	370	b.gospodarczy	3	418	12
772	ZAPOLICE	REMBIESZÓW 3	-	1	2	80	b.gospodarczy	2	902	12
773	ZAPOLICE	REMBIESZÓW 3	-	1	2	280	b.gospodarczy	3	902	12
774	ZAPOLICE	REMBIESZÓW 3 A	-	1	2	160	b.mieszkalny	3	900	12
775	ZAPOLICE	REMBIESZÓW 4	-	1	2	185	b.mieszkalny	3	904	12
776	ZAPOLICE	REMBIESZÓW 4	-	1	2	32	b.gospodarczy	3	904	12
777	ZAPOLICE	REMBIESZÓW 5	-	1	2	120	b. mieszkalny	3	432	12
778	ZAPOLICE	REMBIESZÓW 5	-	1	2	130	b.gospodarczy	3	432	12
779	ZAPOLICE	REMBIESZÓW 6	-	1	2	65	b.gospodarczy	3	282	12
780	ZAPOLICE	REMBIESZÓW 6	-	1	2	8	b.gospodarczy	3	282	12
781	ZAPOLICE	REMBIESZÓW 6	-	1	2	168	b.mieszkalny	3	282	12
782	ZAPOLICE	REMBIESZÓW 7	-	1	2	275	b.gospodarczy	3	434	12
783	ZAPOLICE	REMBIESZÓW 8	-	1	2	140	b.gospodarczy	3	436	12
784	ZAPOLICE	REMBIESZÓW 8	-	1	2	130	b.gospodarczy	3	436	12
785	ZAPOLICE	REMBIESZÓW 9 A	-	1	2	132	b.mieszkalny	3	290	12
786	ZAPOLICE	REMBIESZÓW 11	-	1	2	170	b.gospodarczy	3	440	12
787	ZAPOLICE	REMBIESZÓW 12	-	1	2	120	b.mieszkalny	3	442	12
788	ZAPOLICE	REMBIESZÓW 13	-	1	2	130	b.mieszkalny	3	444	12
789	ZAPOLICE	REMBIESZÓW 15	-	1	3	120	zdeponowany	1	453	12
790	ZAPOLICE	REMBIESZÓW 17	-	1	2	90	b.gospodarczy	3	308	12
791	ZAPOLICE	REMBIESZÓW 17	-	1	2	15	b.gospodarczy	3	308	12
792	ZAPOLICE	REMBIESZÓW 17	-	1	2	170	b.gospodarczy	3	308	12
793	ZAPOLICE	REMBIESZÓW 18	-	1	2	140	b. mieszkalno-gospodarczy	2	457	12
794	ZAPOLICE	REMBIESZÓW 18	-	1	2	170	b.gospodarczy	3	457	12
795	ZAPOLICE	REMBIESZÓW 19	-	1	2	90	b.gospodarczy	3	461	12
796	ZAPOLICE	REMBIESZÓW 20	-	1	2	20	b.gospodarczy	3	464	12
797	ZAPOLICE	REMBIESZÓW 20	-	1	2	140	b.gospodarczy	3	464	12

Program usuwania wyrobów zawierających azbest z terenu Gminy Zapolice

798	ZAPOLICE	REMBIESZÓW 20	-	1	2	50	b.gospodarczy	3	464	12
799	ZAPOLICE	REMBIESZÓW 20	-	1	2	110	b.mieszkalny	3	464	12
800	ZAPOLICE	REMBIESZÓW 21	-	1	2	90	b.gospodarczy	2	466	12
801	ZAPOLICE	REMBIESZÓW 21	-	1	2	50	b.gospodarczy	2	466	12
802	ZAPOLICE	REMBIESZÓW 21	-	1	2	170	b.mieszkalny	2	466	12
803	ZAPOLICE	REMBIESZÓW 22	-	1	2	140	b.gospodarczy	3	473	12
804	ZAPOLICE	REMBIESZÓW 23	-	1	2	84	b.gospodarczy	3	473	12
805	ZAPOLICE	REMBIESZÓW 23	-	1	2	108	b.gospodarczy	3	473	12
806	ZAPOLICE	REMBIESZÓW 23	-	1	2	30	b.gospodarczy	3	473	12
807	ZAPOLICE	REMBIESZÓW 23	-	1	2	100	b.mieszkalny	3	473	12
808	ZAPOLICE	REMBIESZÓW 24	-	1	2	100	b.gospodarczy	3	475	12
809	ZAPOLICE	REMBIESZÓW 24	-	1	2	100	b.gospodarczy	3	475	12
810	ZAPOLICE	REMBIESZÓW 24	-	1	2	20	b.gospodarczy	3	475	12
811	ZAPOLICE	REMBIESZÓW 24	-	1	2	56	b.mieszkalny	3	475	12
812	ZAPOLICE	REMBIESZÓW 26	-	1	2	80	b.gospodarczy	3	477	12
813	ZAPOLICE	REMBIESZÓW 27	-	1	2	42	b.gospodarczy	3	481	12
814	ZAPOLICE	REMBIESZÓW 27	-	1	2	35	b.gospodarczy	3	481	12
815	ZAPOLICE	REMBIESZÓW 27	-	1	2	24	b.gospodarczy	3	481	12
816	ZAPOLICE	REMBIESZÓW 27	-	1	2	32	b.gospodarczy	3	481	12
817	ZAPOLICE	REMBIESZÓW 27	-	1	2	25	b.gospodarczy	3	481	12
818	ZAPOLICE	REMBIESZÓW 29	-	1	2	90	b.mieszkalny	3	487	12
819	ZAPOLICE	REMBIESZÓW 29	-	1	2	100	b.gospodarczy	3	487	12
820	ZAPOLICE	REMBIESZÓW 31	-	1	2	130	b. mieszkalno-gospodarczy	3	491	12
821	ZAPOLICE	REMBIESZÓW 32	-	1	2	90	b.gospodarczy	2	493/1	12
822	ZAPOLICE	REMBIESZÓW 32	-	1	2	30	b.gospodarczy	2	493/1	12
823	ZAPOLICE	REMBIESZÓW 32	-	1	2	90	b.mieszkalny	2	493/1	12
824	ZAPOLICE	REMBIESZÓW 33	-	1	2	130	b.mieszkalny	3	495	12
825	ZAPOLICE	REMBIESZÓW 34	-	1	2	10	b.gospodarczy	3	497	12
826	ZAPOLICE	REMBIESZÓW 34	-	1	2	104	b.gospodarczy	3	497	12
827	ZAPOLICE	REMBIESZÓW 35	-	1	2	36	b.gospodarczy	3	501	12
828	ZAPOLICE	REMBIESZÓW 36	-	1	2	100	b.mieszkalny	3	501	12
829	ZAPOLICE	REMBIESZÓW 36	-	1	2	140	b.gospodarczy	3	501	12
830	ZAPOLICE	REMBIESZÓW 39	-	1	2	180	b.gospodarczy	3	507	12
831	ZAPOLICE	REMBIESZÓW 41	-	1	2	340	b. mieszkalno-gospodarczy	3	513	12
832	ZAPOLICE	REMBIESZÓW 43	-	1	2	40	b.gospodarczy	3	521	12
833	ZAPOLICE	REMBIESZÓW 47	-	1	2	140	b.gospodarczy	3	387	12
834	ZAPOLICE	REMBIESZÓW 48	-	1	2	140	b.gospodarczy	3	391	12
835	ZAPOLICE	REMBIESZÓW 48	-	1	2	200	b.mieszkalny	3	391	12
836	ZAPOLICE	REMBIESZÓW 49	-	1	2	100	b.mieszkalny	2	399	12
837	ZAPOLICE	REMBIESZÓW 49	-	1	2	3	b.gospodarczy	2	399	12
838	ZAPOLICE	REMBIESZÓW 49	-	1	2	35	b.gospodarczy	2	399	12
839	ZAPOLICE	REMBIESZÓW 50	-	1	2	40	b.gospodarczy	3	546	12

Program usuwania wyrobów zawierających azbest z terenu Gminy Zapolice

840	ZAPOLICE	REMBIESZÓW 50	-	1	2	40	b.mieszkalny	3	546	12
841	ZAPOLICE	REMBIESZÓW 51	-	1	2	100	b.gospodarczy	3	895	12
842	ZAPOLICE	REMBIESZÓW 52	-	1	2	80	b.gospodarczy	3	405	12
843	ZAPOLICE	REMBIESZÓW 53	-	1	2	365	b.gospodarczy	3	896	12
844	ZAPOLICE	REMBIESZÓW 55	-	1	2	88	b.gospodarczy	3	415	12
845	ZAPOLICE	REMBIESZÓW 55	-	1	2	20	b.gospodarczy	3	415	12
846	ZAPOLICE	REMBIESZÓW 55	-	1	2	80	b.mieszkalny	3	415	12
847	ZAPOLICE	REMBIESZÓW 56	-	1	2	80	b.gospodarczy	3	414	12
848	ZAPOLICE	REMBIESZÓW 58	-	1	2	240	b.gospodarczy	3	734	12
849	ZAPOLICE	REMBIESZÓW 59	-	1	2	200	b.gospodarczy	3	733	12
850	ZAPOLICE	REMBIESZÓW 61	-	1	2	108	b.gospodarczy	3	412	12
851	ZAPOLICE	REMBIESZÓW 61	-	1	2	54	b.gospodarczy	3	412	12
852	ZAPOLICE	REMBIESZÓW 61	-	1	2	168	b.mieszkalny	3	412	12
853	ZAPOLICE	REMBIESZÓW 64	-	1	2	120	b.mieszkalny	3	407	12
854	ZAPOLICE	REMBIESZÓW 65	-	1	2	120	b.mieszkalny	3	406	12
855	ZAPOLICE	REMBIESZÓW 67	-	1	2	9	b.gospodarczy	2	152	12
856	ZAPOLICE	REMBIESZÓW 67	-	1	2	120	b.gospodarczy	2	152	12
857	ZAPOLICE	REMBIESZÓW 67	-	1	2	35	b.gospodarczy	2	152	12
858	ZAPOLICE	REMBIESZÓW 67	-	1	2	144	b.mieszkalny	2	152	12
859	ZAPOLICE	REMBIESZÓW 68	-	1	2	100	b.gospodarczy	3	731	12
860	ZAPOLICE	REMBIESZÓW 69	-	1	2	110	b.mieszkalny	3	153	12
861	ZAPOLICE	REMBIESZÓW 69	-	1	2	140	b.gospodarczy	3	153	12
862	ZAPOLICE	REMBIESZÓW 71	-	1	2	210	b.mieszkalny	3	159	12
863	ZAPOLICE	REMBIESZÓW 77	-	1	2	20	b.gospodarczy	3	245	12
864	ZAPOLICE	REMBIESZÓW 79	-	1	2	70	b.mieszkalny	2	246	12
865	ZAPOLICE	REMBIESZÓW 79	-	1	1	80	b.mieszkalny	2	246	12
866	ZAPOLICE	REMBIESZÓW 82	-	1	2	320	b.mieszkalny	3	249	12
867	ZAPOLICE	REMBIESZÓW 82	-	1	2	224	b.mieszkalny	3	249	12
868	ZAPOLICE	REMBIESZÓW 83	-	1	2	300	b.mieszkalny	3	250	12
869	ZAPOLICE	REMBIESZÓW 84	-	1	2	110	b. mieszkalny	2	742	12
870	ZAPOLICE	REMBIESZÓW 84	-	1	2	70	b.gospodarczy	2	742	12
871	ZAPOLICE	REMBIESZÓW 85	-	1	2	240	b. mieszkalno-gospodarczy	3	744	12
872	ZAPOLICE	REMBIESZÓW 86	-	1	2	120	b.gospodarczy	3	254/1	12
873	ZAPOLICE	REMBIESZÓW 86	-	1	2	12	b.gospodarczy	3	254/1	12
874	ZAPOLICE	REMBIESZÓW 88	-	1	2	120	b. gospodarczy	3	244	12
875	ZAPOLICE	REMBIESZÓW 89	-	1	2	80	b. mieszkalny	3	165	12
876	ZAPOLICE	REMBIESZÓW 90	-	1	2	130	b. mieszkalny	2	243	12
877	ZAPOLICE	REMBIESZÓW 91	-	1	2	70	b. gospodarczy	3	242	12
878	ZAPOLICE	REMBIESZÓW 91	-	1	2	96	b. gospodarczy	3	242	12
879	ZAPOLICE	REMBIESZÓW 92	-	1	2	100	b. mieszkalny	3	164	12
880	ZAPOLICE	REMBIESZÓW 92	-	1	2	240	b. gospodarczy	3	164	12
881	ZAPOLICE	REMBIESZÓW 94	-	1	2	56	b.gospodarczy	3	162	12
882	ZAPOLICE	REMBIESZÓW 94	-	1	2	170	b.gospodarczy	3	162	12

Program usuwania wyrobów zawierających azbest z terenu Gminy Zapolice

883	ZAPOLICE	REMBIESZÓW 94	-	1	2	30	b.gospodarczy	3	162	12
884	ZAPOLICE	REMBIESZÓW 94	-	1	2	75	b.gospodarczy	3	162	12
885	ZAPOLICE	REMBIESZÓW 95	-	1	2	80	b. mieszkalny	3	240	12
886	ZAPOLICE	REMBIESZÓW 95 A	-	1	2	140	b. mieszkalny	2	238	12
887	ZAPOLICE	REMBIESZÓW 96	-	1	2	100	b. mieszkalny	3	161/7	12
888	ZAPOLICE	REMBIESZÓW 96	-	1	2	100	b. gospodarczy	3	161/7	12
889	ZAPOLICE	REMBIESZÓW 97	-	1	2	220	b. gospodarczy	3	75	12
890	ZAPOLICE	REMBIESZÓW 97	-	1	2	160	b. gospodarczy	3	75	12
891	ZAPOLICE	REMBIESZÓW 98	-	1	2	120	b.gospodarczy	2	173	12
892	ZAPOLICE	REMBIESZÓW 98	-	1	2	140	b.gospodarczy	2	173	12
893	ZAPOLICE	REMBIESZÓW 98	-	1	2	160	b.gospodarczy	2	173	12
894	ZAPOLICE	REMBIESZÓW 98	-	1		30	b. mieszkalny	2	173	12
895	ZAPOLICE	REMBIESZÓW 98	-	1	2	130	b. mieszkalny	3	173	12
896	ZAPOLICE	REMBIESZÓW 102	-	1	2	572	b.gospodarczy	3	65	12
897	ZAPOLICE	REMBIESZÓW 102	-	1	2	132	b.gospodarczy	3	65	12
898	ZAPOLICE	REMBIESZÓW 102	-	1	2	150	b.gospodarczy	3	65	12
899	ZAPOLICE	REMBIESZÓW 102	-	1	2	66	b.gospodarczy	3	65	12
900	ZAPOLICE	REMBIESZÓW 103	-	1	2	84	b.mieszkalny	3	60	12
901	ZAPOLICE	REMBIESZÓW 103	-	1	2	120	b.gospodarczy	3	60	12
902	ZAPOLICE	REMBIESZÓW 108	-	1	2	104	b.mieszkalny	3	58	12
903	ZAPOLICE	REMBIESZÓW 108	-	1	2	80	b.mieszkalny	3	58	12
904	ZAPOLICE	REMBIESZÓW 108	-	1	2	128	b.gospodarczy	3	58	12
905	ZAPOLICE	REMBIESZÓW 109	-	1	2	96	b.mieszkalny	2	57	12
906	ZAPOLICE	REMBIESZÓW 112	-	1	2	540	b. gospodarczy b. mieszkalno- gospodarczy	3	40	12
907	ZAPOLICE	REMBIESZÓW 113	-	1	2	110	b.mieszkalny	3	249;250	12
908	ZAPOLICE	REMBIESZÓW 113	-	1	2	160	b.gospodarczy	3	249;250	12
909	ZAPOLICE	REMBIESZÓW 113	-	1	2	30	b.gospodarczy	3	249;250	12
910	ZAPOLICE	REMBIESZÓW 113	-	1	2	100	b.gospodarczy	3	249;250	12
911	ZAPOLICE	REMBIESZÓW- KOLONIA 101	-	1	2	80	b.mieszkalny	3	67/1	12
912	ZAPOLICE	REMBIESZÓW- KOLONIA 101	-	1	2	140	b.gospodarczy	3	67/1	12
913	ZAPOLICE	REMBIESZÓW- KOLONIA 104	-	1	2	80	b.mieszkalny	2	31	12
914	ZAPOLICE	REMBIESZÓW- KOLONIA 104	-	1	2	320	b.gospodarczy	2	31	12
915	ZAPOLICE	REMBIESZÓW- KOLONIA 104	-	1	2	180	b.gospodarczy	2	31	12
916	ZAPOLICE	REMBIESZÓW- KOLONIA 105	-	1	2	120	b. gospodarczy	3	30	12
917	ZAPOLICE	REMBIESZÓW- KOLONIA 106	-	1	2	100	b.mieszkalny	3	29	12
918	ZAPOLICE	REMBIESZÓW- KOLONIA 106	-	1	2	150	b.gospodarczy	3	29	12
919	ZAPOLICE	REMBIESZÓW- KOLONIA 106	-	1	2	140	b.gospodarczy	3	29	12
920	ZAPOLICE	REMBIESZÓW- KOLONIA 106	-	1	2	150	b.gospodarczy	3	29	12
921	ZAPOLICE	REMBIESZÓW- KOLONIA 106	-	1	2	90	b.gospodarczy	3	29	12
922	ZAPOLICE	REMBIESZÓW- KOLONIA 110	-	1	2	120	b. gospodarczy	3	27	12
923	ZAPOLICE	REMBIESZÓW- KOLONIA 111	-	1	2	1000	b. przemysłowy	3	26	12
924	ZAPOLICE	STRONSKO B.D.	-	1	2	22	b.gospodarczy	3	158/3	14

Program usuwania wyrobów zawierających azbest z terenu Gminy Zapolice

925	ZAPOLICE	STRONSKO 9	-	1	2	242	b.gospodarczy	3	199	14
926	ZAPOLICE	STRONSKO 9	-	1	2	160	b.mieszkalny	3	199	14
927	ZAPOLICE	STRONSKO 11	-	1	2	288	b.gospodarczy	3	189	14
928	ZAPOLICE	STRONSKO 12	-	1	2	132	b.mieszkalny	3	186/1	14
929	ZAPOLICE	STRONSKO 13	-	1	2	40	b.gospodarczy	3	185	14
930	ZAPOLICE	STRONSKO 14	-	1	2	200	b.gospodarczy	3	183	14
931	ZAPOLICE	STRONSKO 14	-	1	2	45	b.gospodarczy	3	183	14
932	ZAPOLICE	STRONSKO 15	-	1	2	180	b.gospodarczy	3	181	14
933	ZAPOLICE	STRONSKO 15	-	1	2	50	b.gospodarczy	3	181	14
934	ZAPOLICE	STRONSKO 15	-	1	2	96	b.gospodarczy	3	181	14
935	ZAPOLICE	STRONSKO 16	-	1	2	60	b.mieszkalny	3	179	14
936	ZAPOLICE	STRONSKO 17	-	1	2	180	b.gospodarczy	3	178	14
937	ZAPOLICE	STRONSKO 17	-	1	2	32	b.gospodarczy	3	178	14
938	ZAPOLICE	STRONSKO 17	-	1	2	48	b.gospodarczy	3	178	14
939	ZAPOLICE	STRONSKO 17	-	1	2	72	b.gospodarczy	3	178	14
940	ZAPOLICE	STRONSKO 17	-	1	2	99	b. mieszkalno-gospodarczy	3	178	14
941	ZAPOLICE	STRONSKO 18	-	1	2	144	b.gospodarczy	3	175	14
942	ZAPOLICE	STRONSKO 19	-	1	2	32	b.gospodarczy	2	173	14
943	ZAPOLICE	STRONSKO 19	-	1	2	6	b.gospodarczy	2	173	14
944	ZAPOLICE	STRONSKO 19	-	1	2	160	b.gospodarczy	2	173	14
945	ZAPOLICE	STRONSKO 19	-	1	2	77	b.mieszkalny	2	173	14
946	ZAPOLICE	STRONSKO 21	-	1	2	180	b.gospodarczy	3	115/3	14
947	ZAPOLICE	STRONSKO 24	-	1	1	85	b.mieszkalny	3	112	14
948	ZAPOLICE	STRONSKO 24	-	1	2	70	b.gospodarczy	3	112	14
949	ZAPOLICE	STRONSKO 26	-	1	2	275	b.gospodarczy	3	108	14
950	ZAPOLICE	STRONSKO 29	-	1	2	140	b.gospodarczy	3	104/2	14
951	ZAPOLICE	STRONSKO 32	-	1	2	200	b.gospodarczy	3	24	14
952	ZAPOLICE	STRONSKO 33	-	1	2	215	b.gospodarczy	3	100	14
953	ZAPOLICE	STRONSKO 34	-	1	2	160	b.mieszkalny	3	99/2	14
954	ZAPOLICE	STRONSKO 37	-	1	2	140	b.gospodarczy	3	97	14
955	ZAPOLICE	STRONSKO 38	-	1	2	190	b.gospodarczy	3	89	14
956	ZAPOLICE	STRONSKO 43	-	1	2	80	b. mieszkalny	3	80	14
957	ZAPOLICE	STRONSKO 44	-	1	2	120	b. gospodarczy	3	77	14
958	ZAPOLICE	STRONSKO 44	-	1	2	250	b. gospodarczy	3	77	14
959	ZAPOLICE	STRONSKO 45	-	1	2	300	b. mieszkalny	3	125	14
960	ZAPOLICE	STRONSKO 45	-	1	2	120	b. gospodarczy	3	125	14
961	ZAPOLICE	STRONSKO 46	-	1	2	160	b.gospodarczy	3	72	14
962	ZAPOLICE	STRONSKO 47	-	1	2	110	b. gospodarczy	3	68	14
963	ZAPOLICE	STRONSKO 49	-	1	2	120	b. gospodarczy	3	64	14
964	ZAPOLICE	STRONSKO 49	-	1	2	70	b. gospodarczy	3	64	14
965	ZAPOLICE	STRONSKO 49	-	1	2	220	b. gospodarczy	3	64	14
966	ZAPOLICE	STRONSKO 50	-	1	2	20	b.gospodarczy	3	1	14
967	ZAPOLICE	STRONSKO 50	-	1	2	240	b.gospodarczy	3	1	14

Program usuwania wyrobów zawierających azbest z terenu Gminy Zapolice

968	ZAPOLICE	STRONSKO 51	-	1	2	140	b.gospodarczy	3	18/5	14
969	ZAPOLICE	STRONSKO 56	-	1	2	180	b.gospodarczy	3	13/8	14
970	ZAPOLICE	STRONSKO 57	-	1	2	2200	b. gospodarczy	3	-	14
971	ZAPOLICE	SWĘDZIENIEJEWICE 1	-	1	2	240	b. mieszkalny	3	104	15
972	ZAPOLICE	SWĘDZIENIEJEWICE 1	-	1	2	330	b. gospodarczy	3	104	15
973	ZAPOLICE	SWĘDZIENIEJEWICE 1	-	1	2	100	b. gospodarczy	3	100	15
974	ZAPOLICE	SWĘDZIENIEJEWICE 6	-	1	2	90	b. mieszkalny	3	98/2	15
975	ZAPOLICE	SWĘDZIENIEJEWICE 6	-	1	2	110	b. gospodarczy	3	98/2	15
976	ZAPOLICE	SWĘDZIENIEJEWICE 16	-	1	2	120	b. mieszkalny	3	107/1	15
977	ZAPOLICE	SWĘDZIENIEJEWICE 18	-	1	2	120	b. mieszkalny	3	116/11	15
978	ZAPOLICE	SWĘDZIENIEJEWICE 23	-	1	2	100	b. gospodarczy	3	124/2	15
979	ZAPOLICE	SWĘDZIENIEJEWICE 25	-	1	2	90	b. mieszkalny	3	124/3	15
980	ZAPOLICE	SWĘDZIENIEJEWICE 27	-	1	2	110	b. gospodarczy	3	127/2	15
981	ZAPOLICE	SWĘDZIENIEJEWICE 27	-	1	2	90	b. mieszkalny	3	127/1	15
982	ZAPOLICE	SWĘDZIENIEJEWICE 27 A	-	1	2	80	b. mieszkalny	3	129	15
983	ZAPOLICE	SWĘDZIENIEJEWICE 28	-	1	2	20	b. gospodarczy	3	132	15
984	ZAPOLICE	SWĘDZIENIEJEWICE 31 A	-	1	2	200	b. gospodarczy	3	135/2	15
985	ZAPOLICE	SWĘDZIENIEJEWICE 32	-	1	2	450	b. mieszkalno-gospodarczy	3	117/3	15
986	ZAPOLICE	SWĘDZIENIEJEWICE 35 A	-	1	2	40	b. gospodarczy	3	7/9	15
987	ZAPOLICE	SWĘDZIENIEJEWICE 35	-	1	2	130	b. mieszkalny b. gospodarczy	3	6/5, 6/4	15
988	ZAPOLICE	SWĘDZIENIEJEWICE 36	-	1	2	120	b. gospodarczy	3	7/7	15
989	ZAPOLICE	SWĘDZIENIEJEWICE 36	-	1	2	96	b. gospodarczy	3	7/7	15
990	ZAPOLICE	SWĘDZIENIEJEWICE 36 A	-	1	2	120	b. mieszkalny	3	7/3	15
991	ZAPOLICE	SWĘDZIENIEJEWICE 36 A	-	1	2	140	b. gospodarczy	3	7/3	15
992	ZAPOLICE	SWĘDZIENIEJEWICE 37	-	1	2	24	b. mieszkalny	3	120/1	15
993	ZAPOLICE	SWĘDZIENIEJEWICE 37	-	1	2	60	inny	3	120/1	15
994	ZAPOLICE	SWĘDZIENIEJEWICE 38	-	1	2	90	b. mieszkalno-gospodarczy	3	8	15
995	ZAPOLICE	SWĘDZIENIEJEWICE 39	-	1	2	80	b. gospodarczy	3	9	15
996	ZAPOLICE	SWĘDZIENIEJEWICE 39	-	1	2	30	b. gospodarczy	3	9	15
997	ZAPOLICE	SWĘDZIENIEJEWICE 39	-	1	2	90	b. mieszkalny	3	9	15
998	ZAPOLICE	SWĘDZIENIEJEWICE 40	-	1	2	30	b. mieszkalny	3	1	15
999	ZAPOLICE	SWĘDZIENIEJEWICE 40	-	1	2	40	b. gospodarczy	3	1	15
1000	ZAPOLICE	SWĘDZIENIEJEWICE 40	-	1	2	84	b. gospodarczy	3	1	15
1001	ZAPOLICE	SWĘDZIENIEJEWICE 41	-	1	2	60	b. gospodarczy	3	2	15
1002	ZAPOLICE	SWĘDZIENIEJEWICE 41	-	1	2	60	b. mieszkalny	3	2	15
1003	ZAPOLICE	SWĘDZIENIEJEWICE 42	-	1	2	120	b. mieszkalny	3	12/1	15
1004	ZAPOLICE	SWĘDZIENIEJEWICE 42	-	1	2	120	b. gospodarczy	3	12/1	15
1005	ZAPOLICE	SWĘDZIENIEJEWICE 42	-	1	2	100	b. gospodarczy	3	12/1	15
1006	ZAPOLICE	SWĘDZIENIEJEWICE 47	-	1	2	162	b. gospodarczy	3	39	15
1007	ZAPOLICE	SWĘDZIENIEJEWICE 50	-	1	2	110	b. mieszkalny	3	48	15
1008	ZAPOLICE	SWĘDZIENIEJEWICE 52	-	1	2	85	b. gospodarczy	3	53/7	15

Program usuwania wyrobów zawierających azbest z terenu Gminy Zapolice

1009	ZAPOLICE	SWĘDZIEJEWICE 52	-	1	2	150	b. gospodarczy	3	53/7	15
1010	ZAPOLICE	SWĘDZIEJEWICE 53	-	1	2	140	b. gospodarczy	3	67	15
1011	ZAPOLICE	SWĘDZIEJEWICE 53	-	1	2	100	b. mieszkalny	3	67	15
1012	ZAPOLICE	SWĘDZIEJEWICE 53	-	1	2	72	b. gospodarczy	3	67	15
1013	ZAPOLICE	SWĘDZIEJEWICE 53	-	1	2	60	b. gospodarczy	3	67	15
1014	ZAPOLICE	SWĘDZIEJEWICE 53	-	1	2	20	inny	3	67	15
1015	ZAPOLICE	SWĘDZIEJEWICE 54	-	1	2	80	b. gospodarczy	3	65	15
1016	ZAPOLICE	SWĘDZIEJEWICE 54	-	1	2	120	b. gospodarczy	3	65	15
1017	ZAPOLICE	SWĘDZIEJEWICE 58	-	1	2	120	b. gospodarczy	3	35	15
1018	ZAPOLICE	SWĘDZIEJEWICE 58	-	1	2	20	inny	3	35	15
1019	ZAPOLICE	SWĘDZIEJEWICE 58	-	1	2	80	b. mieszkalny	3	35	15
1020	ZAPOLICE	SWĘDZIEJEWICE 60	-	1	2	105	b. mieszkalny	2	83	15
1021	ZAPOLICE	ŚWIERZYN 2	-	1	2	48	b.gospodarczy	3	294	16
1022	ZAPOLICE	ŚWIERZYN 2	-	1	2	230	b.gospodarczy	3	294	16
1023	ZAPOLICE	ŚWIERZYN 3	-	1	2	81	b. mieszkalno-gospodarczy	3	290	16
1024	ZAPOLICE	ŚWIERZYN 3	-	1	2	60	Inne	3	290	16
1025	ZAPOLICE	ŚWIERZYN 8	-	1	2	120	b.mieszkalny	3	286, 287	16
1026	ZAPOLICE	ŚWIERZYN 9	-	1	2	140	b.gospodarczy	3	78	16
1027	ZAPOLICE	ŚWIERZYN 10	-	1	2	70	b. gospodarczy	3	82	16
1028	ZAPOLICE	ŚWIERZYN 12	-	1	2	190	b.mieszkalny	3	88	16
1029	ZAPOLICE	ŚWIERZYN 13	-	1	2	170	b.gospodarczy	3	89	16
1030	ZAPOLICE	ŚWIERZYN 16	-	1	2	60	b.mieszkalny	3	94	16
1031	ZAPOLICE	ŚWIERZYN 16	-	1	2	130	b.gospodarczy	3	94	16
1032	ZAPOLICE	ŚWIERZYN 17	-	1	2	15	B.mieszkalny	3	93	16
1033	ZAPOLICE	ŚWIERZYN 17	-	1	2	80	b.gospodarczy	3	93	16
1034	ZAPOLICE	ŚWIERZYN 18	-	1	2	70	b.gospodarczy	3	94	16
1035	ZAPOLICE	ŚWIERZYN 20	-	1	2	130	b.gospodarczy	3	95	16
1036	ZAPOLICE	ŚWIERZYN 21	-	1	2	80	b.gospodarczy	3	277	16
1037	ZAPOLICE	ŚWIERZYN 24	-	1	2	160	b.gospodarczy	3	247/1	16
1038	ZAPOLICE	ŚWIERZYN 24	-			90	b.gospodarczy	3	247/1	16
1039	ZAPOLICE	ŚWIERZYN 24A	-	1	2	160	b.mieszkalny	3	247/2	16
1040	ZAPOLICE	ŚWIERZYN 26	-	1	2	150	b.mieszkalny	3	64	16
1041	ZAPOLICE	ŚWIERZYN 26	-	1	2	100	b.gospodarczy	3	64	16
1042	ZAPOLICE	ŚWIERZYN 27	-	1	2	120	b.mieszkalny	3	241	16
1043	ZAPOLICE	ŚWIERZYN 27	-	1	2	130	b.gospodarczy	3	241	16
1044	ZAPOLICE	ŚWIERZYN 28	-	1	2	150	b.mieszkalny	3	242	16
1045	ZAPOLICE	ŚWIERZYN 31	-	1	2	510	b.gospodarczy	3	250	16
1046	ZAPOLICE	ŚWIERZYN 32	-	1	2	10	b.gospodarczy	3	251	16
1047	ZAPOLICE	ŚWIERZYN 32	-	1	2	20	b.gospodarczy	3	251	16
1048	ZAPOLICE	ŚWIERZYN 32	-	1	2	120	b.gospodarczy	3	251	16
1049	ZAPOLICE	ŚWIERZYN 32	-	1	2	64	b.mieszkalny	3	251	16
1050	ZAPOLICE	ŚWIERZYN 34	-	1	2	60	b.gospodarczy	3	252	16
1051	ZAPOLICE	ŚWIERZYN 34	-	1	2	100	b.gospodarczy	3	252	16

Program usuwania wyrobów zawierających azbest z terenu Gminy Zapolice

1052	ZAPOLICE	ŚWIERZYNY 34	-	1	2	90	b.gospodarczy	3	252	16
1053	ZAPOLICE	ŚWIERZYNY 36	-	1	2	400	b.gospodarczy	3	256	16
1054	ZAPOLICE	ŚWIERZYNY 38	-	1	2	96	b.gospodarczy	3	215	16
1055	ZAPOLICE	ŚWIERZYNY 38	-	1	2	64	b.gospodarczy	3	215	16
1056	ZAPOLICE	ŚWIERZYNY 38	-	1	2	30	b.mieszkalny	3	215	16
1057	ZAPOLICE	ŚWIERZYNY 39	-	1	2	100	b.gospodarczy	3	209	16
1058	ZAPOLICE	ŚWIERZYNY 40	-	1	2	9	b.gospodarczy	3	159	16
1059	ZAPOLICE	ŚWIERZYNY 40	-	1	2	9	szopa	3	159	16
1060	ZAPOLICE	ŚWIERZYNY 41	-	1	2	6	szopa	3	200	16
1061	ZAPOLICE	ŚWIERZYNY 41	-	1	2	232	b.gospodarczy	3	156	16
1062	ZAPOLICE	ŚWIERZYNY 42	-	1	2	100	b.gospodarczy	3	153, 152/2	16
1063	ZAPOLICE	ŚWIERZYNY 43	-	1	2	70	b.gospodarczy	3	152/1	16
1064	ZAPOLICE	ŚWIERZYNY 48	-	1	2	210	inny	3	127/2	16
1065	ZAPOLICE	WOŹNIKI	-	1	2	60	inne	3	-	17
1066	ZAPOLICE	WOŹNIKI 1	-	1	2	100	b. mieszkalny	3	119	17
1067	ZAPOLICE	WOŹNIKI 1	-	1	2	130	b. gospodarczy	3	119	17
1068	ZAPOLICE	WOŹNIKI 2	-	1	2	533	b. gospodarczy	3	118	17
1069	ZAPOLICE	WOŹNIKI 3	-	1	2	260	b. gospodarczy	3	117	17
1070	ZAPOLICE	WOŹNIKI 3	-	1	2	80	b. mieszkalny	3	117	17
1071	ZAPOLICE	WOŹNIKI 4	-	1	2	132	b. gospodarczy	3	116	17
1072	ZAPOLICE	WOŹNIKI 6	-	1	2	82	b. mieszkalny	3	115/1	17
1073	ZAPOLICE	WOŹNIKI 6	-	1	2	124	b. gospodarczy	3	115/1	17
1074	ZAPOLICE	WOŹNIKI 7	-	1	2	32	b. gospodarczy	3	113	17
1075	ZAPOLICE	WOŹNIKI 7	-	1	2	36	b. gospodarczy	3	113	17
1076	ZAPOLICE	WOŹNIKI 7	-	1	2	72	b. mieszkalny	3	113	17
1077	ZAPOLICE	WOŹNIKI 8	-	1	2	175	b. gospodarczy	3	111	17
1078	ZAPOLICE	WOŹNIKI 9	-	1	2	220	b. gospodarczy	3	110	17
1079	ZAPOLICE	WOŹNIKI 10	-	1	2	250	b. gospodarczy	3	109/3	17
1080	ZAPOLICE	WOŹNIKI 11	-	1	2	45	b. gospodarczy	3	108	17
1081	ZAPOLICE	WOŹNIKI 11	-	1	2	48	b. gospodarczy	3	108	17
1082	ZAPOLICE	WOŹNIKI 11	-	1	2	250	b. gospodarczy	3	108	17
1083	ZAPOLICE	WOŹNIKI 12	-	1	2	292	b. gospodarczy	3	107	17
1084	ZAPOLICE	WOŹNIKI 12	-	1	2	75	b. gospodarczy	3	107	17
1085	ZAPOLICE	WOŹNIKI 12	-	1	2	108	b. gospodarczy	3	107	17
1086	ZAPOLICE	WOŹNIKI 12	-	1	2	75	b. gospodarczy	3	107	17
1087	ZAPOLICE	WOŹNIKI 12	-	1	2	250	b. gospodarczy	3	107	17
1088	ZAPOLICE	WOŹNIKI 12	-	1	2	130	b. mieszkalny	3	107	17
1089	ZAPOLICE	WOŹNIKI 15	-	1	2	60	b. mieszkalny	3	104/1	17
1090	ZAPOLICE	WOŹNIKI 15	-	1	2	120	b. mieszkalny	3	104/1	17
1091	ZAPOLICE	WOŹNIKI 16	-	1	2	226	b. mieszkalny	2	103	17
1092	ZAPOLICE	WOŹNIKI 16	-	1	2	142	b. gospodarczy	2	103	17
1093	ZAPOLICE	WOŹNIKI 17	-	1	2	85	b. gospodarczy	3	101	17
1094	ZAPOLICE	WOŹNIKI 17	-	1	2	104	b. gospodarczy	3	101	17
1095	ZAPOLICE	WOŹNIKI 17 A	-	1	2	100	b. mieszkalny	3	100	17

Program usuwania wyrobów zawierających azbest z terenu Gminy Zapolice

1096	ZAPOLICE	WOŻNIKI 17 A	-	1	2	145	b. gospodarczy	3	100	17
1097	ZAPOLICE	WOŻNIKI 18	-	1	2	180	b. gospodarczy	3	99	17
1098	ZAPOLICE	WOŻNIKI 18	-	1	2	64	b. gospodarczy	3	99	17
1099	ZAPOLICE	WOŻNIKI 19	-	1	2	255	b. gospodarczy	2	98	17
1100	ZAPOLICE	WOŻNIKI 19	-	1	2	38	b. gospodarczy	2	98	17
1101	ZAPOLICE	WOŻNIKI 19	-	1	2	17	b. gospodarczy	2	98	17
1102	ZAPOLICE	WOŻNIKI 19	-	1	2	70	b. gospodarczy	2	98	17
1103	ZAPOLICE	WOŻNIKI 19	-	1	2	114	b. mieszkalny	2	98	17
1104	ZAPOLICE	WOŻNIKI 22	-	1	2	120	b. gospodarczy	3	95	17
1105	ZAPOLICE	WOŻNIKI 23	-	1	2	77	b. gospodarczy	3	94	17
1106	ZAPOLICE	WOŻNIKI 23	-	1	2	20	b. gospodarczy	3	94	17
1107	ZAPOLICE	WOŻNIKI 24	-	1	2	100	b. gospodarczy	3	93	17
1108	ZAPOLICE	WOŻNIKI 24	-	1	2	32	b. gospodarczy	3	93	17
1109	ZAPOLICE	WOŻNIKI 25	-	1	2	200	b. gospodarczy	3	92/1	17
1110	ZAPOLICE	WOŻNIKI 26	-	1	2	96	b. gospodarczy	3	91/3	17
1111	ZAPOLICE	WOŻNIKI 26	-	1	2	30	b. gospodarczy	3	91/3	17
1112	ZAPOLICE	WOŻNIKI 27	-	1	2	110	b. mieszkalny	3	90/2	17
1113	ZAPOLICE	WOŻNIKI 27	-	1	2	2	b. gospodarczy	3	90/2	17
1114	ZAPOLICE	WOŻNIKI 28	-	1	2	24	b. gospodarczy	3	89	17
1115	ZAPOLICE	WOŻNIKI 28	-	1	2	88	b. gospodarczy	3	89	17
1116	ZAPOLICE	WOŻNIKI 29	-	1	2	8	b. gospodarczy	3	85	17
1117	ZAPOLICE	WOŻNIKI 30	-	1	2	180	b. gospodarczy	3	84	17
1118	ZAPOLICE	WOŻNIKI 31	-	1	2	200	b. gospodarczy	3	83	17
1119	ZAPOLICE	WOŻNIKI 31	-	1	2	65	b. mieszkalny	3	83	17
1120	ZAPOLICE	WOŻNIKI 32	-	1	2	140	inne	3	79	17
1121	ZAPOLICE	WOŻNIKI 33	-	1	2	180	b. gospodarczy	3	78/5	17
1123	ZAPOLICE	WOŻNIKI 34	-	1	2	200	b. gospodarczy	3	77	17
1124	ZAPOLICE	WOŻNIKI 35	-	1	2	370	b. gospodarczy	3	76	17
1125	ZAPOLICE	WOŻNIKI 36	-	1	2	160	b. gospodarczy	3	74	17
1126	ZAPOLICE	WOŻNIKI 37	-	1	2	220	b. gospodarczy	3	73	17
1127	ZAPOLICE	WOŻNIKI 37	-	1	2	132	b. mieszkalny	3	73	17
1128	ZAPOLICE	WOŻNIKI 38	-	1	2	240	b. mieszkalny	3	72	17
1129	ZAPOLICE	WOŻNIKI 38	-	1	2	270	b. gospodarczy	3	72	17
1130	ZAPOLICE	WOŻNIKI 39	-	1	2	295	b. gospodarczy	3	71	17
1131	ZAPOLICE	WOŻNIKI 40	-	1	2	60	b. gospodarczy	3	70	17
1132	ZAPOLICE	WYGIEŁZÓW 3	-	1	2	250	b. gospodarczy	3	151/1	18
1133	ZAPOLICE	WYGIEŁZÓW 5	-	1	2	112	b. gospodarczy	3	148/1	18
1134	ZAPOLICE	WYGIEŁZÓW 6	-	1	2	120	b. mieszkalny	2	209	18
1135	ZAPOLICE	WYGIEŁZÓW 6	-	1	2	230	b. gospodarczy	2	209	18
1136	ZAPOLICE	WYGIEŁZÓW 7	-	1	2	40	b. mieszkalny	3	199	18
1137	ZAPOLICE	WYGIEŁZÓW 7	-	1	2	300	b. gospodarczy	3	199	18
1138	ZAPOLICE	WYGIEŁZÓW 7	-	1	2	60	inny	3	199	18
1139	ZAPOLICE	WYGIEŁZÓW 8	-	1	2	12	b. gospodarczy	3	143	18
1140	ZAPOLICE	WYGIEŁZÓW 10	-	1	2	127	b. mieszkalny	3	192	18

Program usuwania wyrobów zawierających azbest z terenu Gminy Zapolice

1141	ZAPOLICE	WYGIEŁZÓW 10	-	1	2	135	b. gospodarczy	3	192	18
1142	ZAPOLICE	WYGIEŁZÓW 10	-	1	2	120	b. gospodarczy	3	192	18
1143	ZAPOLICE	WYGIEŁZÓW 10	-	1	2	30	b. gospodarczy	3	192	18
1144	ZAPOLICE	WYGIEŁZÓW 12	-	1	2	230	b. gospodarczy	3	136	18
1145	ZAPOLICE	WYGIEŁZÓW 12	-	1	2	12	inny	3	136	18
1146	ZAPOLICE	WYGIEŁZÓW 14	-	1	2	115	b.gospodarczy	3	132,178	18
1147	ZAPOLICE	WYGIEŁZÓW 14	-	1	2	110	b.gospodarczy	3	132,178	18
1148	ZAPOLICE	WYGIEŁZÓW 17	-	1	2	130	b.gospodarczy	3	174/1	18
1149	ZAPOLICE	WYGIEŁZÓW 17	-	1	2	24	b.gospodarczy	3	174/1	18
1150	ZAPOLICE	WYGIEŁZÓW 18	-	1	2	140	b.gospodarczy	3	123	18
1151	ZAPOLICE	WYGIEŁZÓW 18	-	1	2	165	b.gospodarczy	3	123	18
1152	ZAPOLICE	WYGIEŁZÓW 18	-	1	2	32	b.gospodarczy	3	123	18
1153	ZAPOLICE	WYGIEŁZÓW 18	-	1	2	15	b.gospodarczy	3	123	18
1154	ZAPOLICE	WYGIEŁZÓW 18	-	1	2	18	b.gospodarczy	3	123	18
1155	ZAPOLICE	WYGIEŁZÓW 21	-	1	2	140	b. gospodarczy	3	89	18
1156	ZAPOLICE	WYGIEŁZÓW 22	-	1	2	76	b. gospodarczy	3	115	18
1157	ZAPOLICE	WYGIEŁZÓW 24	-	1	2	160	b.gospodarczy	3	65	18
1158	ZAPOLICE	WYGIEŁZÓW 25	-	1	2	220	b.gospodarczy	3	329/3	18
1159	ZAPOLICE	WYGIEŁZÓW 25	-	1	2	140	b.gospodarczy	3	329/3	18
1160	ZAPOLICE	WYGIEŁZÓW 25	-	1	2	70	b.gospodarczy	3	329/3	18
1161	ZAPOLICE	WYGIEŁZÓW 26	-	1	2	160	Inny (zdeponowany)	3	11/2	18
1162	ZAPOLICE	WYGIEŁZÓW 26	-	1	2	150	b.gospodarczy	3	11/2	18
1163	ZAPOLICE	WYGIEŁZÓW 27	-	1	2	180	b.gospodarczy	3	6	18
1164	ZAPOLICE	WYGIEŁZÓW 27	-	1	2	180	inny	3	6	18
1165	ZAPOLICE	WYGIEŁZÓW 28	-	1	2	110	b.gospodarczy	2	4	18
1166	ZAPOLICE	WYGIEŁZÓW 28	-	1	2	20	b.gospodarczy	2	4	18
1167	ZAPOLICE	WYGIEŁZÓW 28	-	1	2	50	b.gospodarczy	2	4	18
1168	ZAPOLICE	WYGIEŁZÓW 29	-	1	2	100	b.gospodarczy	3	3	18
1169	ZAPOLICE	WYGIEŁZÓW 32	-	1	2	200	b.gospodarczy	3	169	18
1170	ZAPOLICE	WYGIEŁZÓW 32	-	1	2	55	b.gospodarczy	3	169	18
1171	ZAPOLICE	WYGIEŁZÓW 32	-	1	2	55	b.gospodarczy	3	169	18
1172	ZAPOLICE	WYGIEŁZÓW 33	-	1	2	100	b.gospodarczy	3	99	18
1173	ZAPOLICE	WYGIEŁZÓW 34	-	1	2	270	b.gospodarczy	3	167,97	18
1174	ZAPOLICE	WYGIEŁZÓW 34	-	1	2	350	b.gospodarczy	3	167,97	18
1175	ZAPOLICE	WYGIEŁZÓW 36	-	1	2	500	b.gospodarczy b. mieszkalny	2	97	18
1176	ZAPOLICE	WYGIEŁZÓW 38	-	1	2	284	b. mieszkalny b. gospodarczy	3	161	18
1177	ZAPOLICE	WYGIEŁZÓW 39	-	1	2	780	b. mieszkalny b. gospodarczy	3	239	18
1178	ZAPOLICE	WYGIEŁZÓW 41	-	1	2	13	b. mieszkalny	3	331	18
1179	ZAPOLICE	WYGIEŁZÓW 41	-	1	2	480	b. gospodarczy	3	301	18
1180	ZAPOLICE	WYGIEŁZÓW 41	-	1	2	104	b. gospodarczy	3	331	18

Program usuwania wyrobów zawierających azbest z terenu Gminy Zapolice

1181	ZAPOLICE	WYGIEŁZÓW 41	-	1	2	125	inny	3	331	18
1182	ZAPOLICE	WYGIEŁZÓW 42	-	1	2	150	b. mieszkalno-gospodarczy	3	309	18
1183	ZAPOLICE	WYGIEŁZÓW 42	-	1	2	40	inny	3	309	18
1184	ZAPOLICE	WYGIEŁZÓW 44	-	1	2	50	b.gospodarczy	3	315	18
1185	ZAPOLICE	WYGIEŁZÓW 46	-	1	2	120	b.gospodarczy	2	323	18
1186	ZAPOLICE	WYGIEŁZÓW 46	-	1	2	100	b.gospodarczy	2	323	18
1187	ZAPOLICE	WYGIEŁZÓW 46	-	1	2	50	b. mieszkalny	2	323	18
1188	ZAPOLICE	ZAPOLICE	Główna 1	1	2	150	b.gospodarczy	3	89	19
1189	ZAPOLICE	ZAPOLICE	Główna 4	1	2	60	b.gospodarczy	2	113	19
1190	ZAPOLICE	ZAPOLICE	Główna 7	1	2	210	b. przemysłowy	3	195	19
1191	ZAPOLICE	ZAPOLICE	Główna 8	1	2	120	b.gospodarczy	3	115	19
1192	ZAPOLICE	ZAPOLICE	Główna 8	1	2	80	b.mieszkalny	3	112	19
1193	ZAPOLICE	ZAPOLICE	Główna 9	1	2	90	b.mieszkalny	3	195	19
1194	ZAPOLICE	ZAPOLICE	Główna 10	1	2	10	szopa	3	116	19
1195	ZAPOLICE	ZAPOLICE	Główna 16	1	2	121	b.mieszkalny	3	191	19
1196	ZAPOLICE	ZAPOLICE	Główna 16	1	2	40	b.gospodarczy	3	191	19
1197	ZAPOLICE	ZAPOLICE	Główna 20	1	1	96	b.gospodarczy	3	296/2	19
1198	ZAPOLICE	ZAPOLICE	Główna 26	1	2	150	b.gospodarczy	3	299/16	19
1199	ZAPOLICE	ZAPOLICE	Główna 30	1	2	1200	b. przemysłowy	2	295/6/7/8	19
1200	ZAPOLICE	ZAPOLICE	Grzybowa 10	1	2		b.mieszkalny	3	238	19
1201	ZAPOLICE	ZAPOLICE	Parkowa14	1	2	100	b.gospodarczy	3	164/1	19
1202	ZAPOLICE	ZAPOLICE	Parkowa 7	1	2	600	b.gospodarczy	3	167	19
1203	ZAPOLICE	ZAPOLICE	Parkowa 7	1	2	140	b.mieszkalny	3	121	19
1204	ZAPOLICE	ZAPOLICE	Parkowa 7	1	2	100	b.gospodarczy		121	19
1205	ZAPOLICE	ZAPOLICE	Parkowa 7A	1	2	130	b.gospodarczy	3	120	19
1206	ZAPOLICE	ZAPOLICE	Parkowa 9	1	2	140	b.gospodarczy	3	166	19
1207	ZAPOLICE	ZAPOLICE	Parkowa 10	1	2	150	b.gospodarczy	3	127/2	19
1208	ZAPOLICE	ZAPOLICE	Parkowa 10	1	2	70	b.gospodarczy	3	127/2	19
1209	ZAPOLICE	ZAPOLICE	Parkowa 13	1	2	120	b.gospodarczy	3	165	19
1210	ZAPOLICE	ZAPOLICE	Parkowa 13	1	2	50	b.gospodarczy	3	165	19
1211	ZAPOLICE	ZAPOLICE	Parkowa 13	1	2	80	b.gospodarczy	3	165	19
1212	ZAPOLICE	ZAPOLICE	Parkowa 14	1	2	210	b.gospodarczy	3	129/1	19
1213	ZAPOLICE	ZAPOLICE	Parkowa 25	1	2	230	b.gospodarczy	3	145	19
1214	ZAPOLICE	ZAPOLICE	Parkowa 25	1	2	160	b.gospodarczy	3	145	19
1215	ZAPOLICE	ZAPOLICE	Plac Strażacki 1	1	2	72	b.gospodarczy	3	187	19
1216	ZAPOLICE	ZAPOLICE	Plac Strażacki 3	1	2	252	b.gospodarczy	3	185	19
1217	ZAPOLICE	ZAPOLICE	Plac Strażacki 3	1	2	137	b.gospodarczy	3	185	19
1218	ZAPOLICE	ZAPOLICE	Plac Strażacki 3	1	2	18	b.gospodarczy	3	185	19
1219	ZAPOLICE	ZAPOLICE	Plac Strażacki 3	1	2	180	b.gospodarczy	3	185	19
1220	ZAPOLICE	ZAPOLICE	Plac Strażacki 5	1	2	180	inne	3	183	19
1221	ZAPOLICE	ZAPOLICE	Plac Strażacki 10	1	2	118	b.mieszkalny	3	118	19
1222	ZAPOLICE	ZAPOLICE	Sieradzka	1	2	40	b.gospodarczy	3	86	19
1223	ZAPOLICE	ZAPOLICE	Sieradzka 1	1	2	170	b.gospodarczy	3	87/1	19

Program usuwania wyrobów zawierających azbest z terenu Gminy Zapolice

1224	ZAPOLICE	ZAPOLICE	Sieradzka 1	1	2	130	b.gospodarczy	3	87/1	19
1225	ZAPOLICE	ZAPOLICE	Sieradzka 2	1	2	120	b.mieszkalny	3	198	19
1226	ZAPOLICE	ZAPOLICE	Sieradzka 2	1	2	24	b.gospodarczy	3	198	19
1227	ZAPOLICE	ZAPOLICE	Sieradzka 3	1	2	150	b.gospodarczy	3	86	19
1228	ZAPOLICE	ZAPOLICE	Sieradzka 4	1	2	73	b.gospodarczy	3	199/3	19
1229	ZAPOLICE	ZAPOLICE	Sieradzka 4	1	2	50	b.gospodarczy	3	199/3	19
1230	ZAPOLICE	ZAPOLICE	Sieradzka 6	1	2	200	b.gospodarczy	3	200	19
1231	ZAPOLICE	ZAPOLICE	Sieradzka 6	1	2	4	garaż	3	200	19
1232	ZAPOLICE	ZAPOLICE	Sieradzka 10	1	2	160	b.gospodarczy	3	202/2	19
1233	ZAPOLICE	ZAPOLICE	Sieradzka 10	1	2	126	b.gospodarczy	3	202/2	19
1234	ZAPOLICE	ZAPOLICE	Sieradzka 10	1	2	120	b.mieszkalny	3	202/2	19
1235	ZAPOLICE	ZAPOLICE	Sieradzka 11	1	2	130	b.gospodarczy	3	84	19
1236	ZAPOLICE	ZAPOLICE	Sieradzka 11	1	2	110	b.gospodarczy	3	84	19
1237	ZAPOLICE	ZAPOLICE	Sieradzka 14	1	2	45	b.gospodarczy	3	203	19
1238	ZAPOLICE	ZAPOLICE	Sieradzka 16	1	2	165	b.mieszkalny	3	205/1	19
1239	ZAPOLICE	ZAPOLICE	Sieradzka 19	1	2	70	b.gospodarczy	3	79/2	19
1240	ZAPOLICE	ZAPOLICE	Sieradzka 24	1	2	150	b.mieszkalny	3	147/2	19
1241	ZAPOLICE	ZAPOLICE	Sieradzka 26	1	2	180	b.gospodarczy	3	145/3	19
1242	ZAPOLICE	ZAPOLICE	Sieradzka 26	1	2	140	b.gospodarczy	3	145/3	19
1243	ZAPOLICE	ZAPOLICE	Sieradzka 30	1	2	180	b.gospodarczy	3	144	19
1244	ZAPOLICE	ZAPOLICE	Sieradzka 30	1	2	140	b.gospodarczy	3	144	19
1245	ZAPOLICE	ZAPOLICE	Sportowa 1	1	2	130	b.mieszkalny	3	350	19
1246	ZAPOLICE	ZAPOLICE	Spacerowa 2	1	2	100	inne	3	295-4	19
1247	ZAPOLICE	ZAPOLICE	Spacerowa 3	1	2	70	b.gospodarczy	3	299/3	19
1248	ZAPOLICE	ZAPOLICE	Spacerowa 4	1	2	200	b.gospodarczy	3	292/1	19
1249	ZAPOLICE	ZAPOLICE	Spacerowa 5	1	2	20	garaż	3	308/2	19
1250	ZAPOLICE	ZAPOLICE	Spacerowa 9	1	2	100	b.gospodarczy	3	309/11	19
1251	ZAPOLICE	ZAPOLICE	Spacerowa 10	1	2	120	b.mieszkalny	3	310/6	19
1252	ZAPOLICE	ZAPOLICE	Spacerowa 10	1	2	120	b.gospodarczy	3	310/6	19
1253	ZAPOLICE	ZAPOLICE	Spacerowa 10 A	1	2	120	b.mieszkalny	3	310/5	19
1254	ZAPOLICE	ZAPOLICE	Spacerowa 10 A	1	2	80	b.gospodarczy	3	310/5	19
1255	ZAPOLICE	ZAPOLICE	Spacerowa 11	1	2	150	b.gospodarczy	2	310/6	19
1256	ZAPOLICE	ZAPOLICE	Spacerowa 11	1	2	150	b.gospodarczy	2	310/6	19
1257	ZAPOLICE	ZAPOLICE	Spacerowa 11A	1	2	190	b.mieszkalny	3	311/3	19
1258	ZAPOLICE	ZAPOLICE	Spacerowa 13	1	2	70	b.gospodarczy	3	314/6	19
1259	ZAPOLICE	ZAPOLICE	Spacerowa 13	1	2	160	b.gospodarczy	3	314/6	19
1260	ZAPOLICE	ZAPOLICE	Spacerowa 14	1	2	140	b.mieszkalny	2	316/3	19
1261	ZAPOLICE	ZAPOLICE	Spacerowa 16 A	1	2	160	b.mieszkalny	3	318/6	19
1262	ZAPOLICE	ZAPOLICE	Spacerowa 17	1	2	140	b.mieszkalny	3	321/5	19
1263	ZAPOLICE	ZAPOLICE	Spółdzielca 2	1	2	240	b.mieszkalny	3	173/1	19

LEGENDA:

Usytuowanie azbestu:

- 1 – dach,
- 2 – ściana,
- 3 – zdeponowany.

Rodzaj wyrobu:

- 1 – płyty cementowo-azbestowe płaskie,
- 2 – płyty cementowo-azbestowe faliste.

Stopień pilności usunięcia materiałów azbestowych:

- 1 – wymiana lub naprawa wymagana bezzwłocznie,
- 2 – ponowna ocena wymagana do 1 roku,
- 3 – ponowna ocena wymagana w terminie do 5 lat.